



Norma Mexicana
 NMX-R-025-SCFI-2015
 en Igualdad Laboral y
 No Discriminación



**JUNTA DE AGUA POTABLE, DRENAJE, ALCANTARILLADO Y SANEAMIENTO DEL MUNICIPIO DE IRAPUATO, GTO.
 ACTA DE ENTREGA-RECEPCIÓN FINAL**

Descripción del servicio: "CONTRATACIÓN DE SERVICIO DE BACHEO Y RECOLECCIÓN DE ESCOMBROS PRODUCTO DE EXCAVACIONES DE LA REPARACIÓN DE FUGAS DE AGUA CORTES DE SERVICIO RECONEXIONES Y REPOSICIÓN DE PAVIMENTOS".

Proveedor: OSWALDO CORONA AMADOR.
R.F.C. COAO750812BN8

ANTECEDENTES

Contrato de servicios No.: JAPAMI/ASERV/2025-03
Importe con IVA: \$602,309.12 (SEISCIENTOS SEIS MIL TRESCIENTOS NUEVE PESOS 12/100 M.N.).
Fecha de inicio según contrato: 02 de julio de 2025
Fecha de término según contrato: 31 de diciembre de 2025

LUGAR Y FECHA DE RECEPCIÓN

Lugar	Fecha
Ofnas. Principales Torres Landa 1720 Col. Independencia.	Siendo las 09:00 horas del 09 de septiembre de 2025.

MOTIVO

Entregar por parte del proveedor y recibir por JAPAMI los servicios que realizó el proveedor, en la acción denominada "CONTRATACIÓN DE SERVICIO DE BACHEO Y RECOLECCIÓN DE ESCOMBROS PRODUCTO DE EXCAVACIONES DE LA REPARACIÓN DE FUGAS DE AGUA CORTES DE SERVICIO RECONEXIONES Y REPOSICIÓN DE PAVIMENTOS".

Los bienes o servicios se detallan en la factura anexa, la cual forma parte de la presente acta de entrega recepción.

RELACIÓN DE FACTURAS Y/O PAGOS

Número	Factura	Importe
1	1549	\$ 602,309.12
Total		\$ 602,309.12

DECLARACIONES

Declara el proveedor que previamente a este acto, entregó a la **Subgerencia de Servicios de Agua** el bien en el cual se prestaron los servicios descritos. Así mismo, declara la **Subgerencia de Servicios de Agua** que previo a este acto verificó que los servicios descritos se realizaron acorde a lo establecido en el contrato, por lo tanto se recibieron de conformidad.

SANCIONES

Ninguna

GARANTÍAS

De cumplimiento

RECEPCIÓN

La JAPAMI recibe los servicios descritos, reservándose el hacer posteriormente, dentro de los términos del contrato número **JAPAMI/ASERV/2025-03**, las reclamaciones que estime pertinentes por servicios faltantes, mal ejecutados, mala calidad de los materiales empleados, etc.

El presente documento, no es el instrumento para que la afianzadora libere las fianzas de garantía entregadas por el proveedor, ya que éstas, solo podrán ser liberadas conforme a lo establecido en el contenido de las fianzas (vía notificación por escrito de la contratante a la compañía afianzadora).

OBSERVACIONES:

Ninguna


NOMBRE Y FIRMAS DE LAS PERSONAS QUE INTERVIENEN EN ESTE ACTO:


Por el área requirente de JAPAMI:


Edgar Federico Acosta Solis
Subgerente de Servicios de Agua


María Fonseca Hernández
Directora de Recaudación

Testigos


Graciela Hernández Hernández
Analista Especializado de la Dirección
de Mantto. y Servicios Generales


Roberto Rivera Lara
Director de Mantenimiento y Servicios
Generales

Por el Proveedor


Oswaldo Corona Amador

JUNTA DE AGUA POTABLE, DRENAJE, ALCANTARILLADO Y SANEAMIENTO DEL MUNICIPIO DE IRAPUATO, GTO.

Reporte Resumen de Tipo de Fallas

DISTRITO: Cortes y Reconexiones

De: 01/07/2025 a: 31/08/2025

Clave	Descripción	Canceladas	Registradas	nadas para aten	Ejecutadas	Total	% Realizado
00354	Bacheo por corte de toma de agua por clandestino	0	0	0	67	67	100.00%
00216	Bacheo por Cortes	1	0	0	225	226	99.56%
00121	Bacheo por Medicion	6	0	0	378	384	98.44%
00094	Bacheo por Reconexion	6	0	0	546	552	98.91%
	TOTAL DE BACHEOS				1,216		
00026	Cancelar Drenaje por Cancelación de Contrato	0	0	0	7	7	100.00%
00003	Cancelar Toma de Agua por Cancelacion de Contrato	0	0	0	10	10	100.00%
00093	Corte de Drenaje por Adeudos	0	0	0	67	67	100.00%
00086	Corte Toma de Agua por Adeudos	322	0	0	9763	10085	96.81%
00087	Corte Toma de Agua por Suspension Voluntaria	1	0	0	63	64	98.44%
00203	Fuga por Reconexion de Toma de Agua	0	0	0	44	44	100.00%
00211	Recoger Escombros por Medicion	0	0	0	44	44	100.00%
00083	Reconexion de Drenaje en Registro	1	0	0	2	3	66.67%
00220	Reconexion de Drenaje Sin Registro	0	0	0	1	1	100.00%
00222	Reconexion de Drenaje Sin Registro SIN COSTO	1	0	0	0	1	0.00%
00082	Reconexión de Toma de Agua en Cuadro	89	0	0	4678	4767	98.13%
00218	Reconexión de Toma de Agua en Cuadro SIN COSTO	0	0	0	4	4	100.00%
00217	Reconexion de Toma de Agua en Linea o en Registro	14	0	0	977	991	98.59%
00219	Reconexion de Toma de Agua en Linea SIN COSTO	0	0	0	2	2	100.00%
00247	Reposición de Toma de Agua por Corte	2	0	0	33	35	94.29%
00397	Requerimiento de pago	415	0	0	11753	12168	96.59%
00224	Revision de Toma de Agua por Reconexion del Servicio	0	0	0	57	57	100.00%
00091	Revision de Toma por Servicio Cortado	70	0	0	3662	3732	98.12%
00332	Solicitud de Ajuste por Consumo	3	0	0	553	556	99.46%
00331	Solicitud de Convenio	1	0	0	102	103	99.03%
	Totales	932	0	0	34,254	33,970	

Dependencia: **Junta de Agua Potable, Drenaje, Alcantarillado y Saneamiento del Municipio de Irapuato, Gto.**

Obra: SERVICIO DE BACHEO Y RECOLECCIÓN DE ESCOMBRO PRODUCTO DE EXCAVACIONES DE LA REPARACIÓN DE FUGAS DE AGUA, CORTES DE SERVICIO, RECONEXIONES Y REPOSICIÓN DE PAVIMENTOS.

Servicio: JAPAMI/ASERV/2025-03

Fecha: 05 de septiembre de 2025

Periodo: julio - agosto

Lugar: IRAPUATO, Guanajuato

PRIMER AVANCE

	Concepto	Unidad	Cantidad	P. Unitario	Importe
A	BACHEOS				
A01	Colado de bache en banqueta de 10cm de espesor a base de concreto hecho en obra F'C= 200 kg/cm2 compactando el terreno existente por medios manuales, incluye materiales, mano de obra, herramientas, retiro de material, traslados y todo lo necesario para su correcta ejecución.	PZA	1,216.00	\$427.00	\$519,232.00
					\$519,232.00
					\$83,077.12
					\$602,309.12

Ing. Oswaldo Corona Amador
Contratista

BLVD. ARANDAS 48
CAM. REAL DE LO DE JUAREZ
IRAPUATO, GTO.

ingecxo@hotmail.com

Tel: 462 623 3776

Dependencia: **Junta de Agua Potable, Drenaje, Alcantarillado y Saneamiento del Municipio de Irapuato, Gto.**

Obra: **SERVICIO DE BACHEO Y RECOLECCIÓN DE ESCOMBRO PRODUCTO DE EXCAVACIONES DE LA REPARACIÓN DE FUGAS DE AGUA, CORTES DE SERVICIO, RECONEXIONES Y REPOSICIÓN DE PAVIMENTOS.**

Servicio: JAPAMI/ASERV/2025-03

Fecha: 05 de septiembre de 2025

Periodo: julio - agosto

Lugar: IRAPUATO, Guanajuato

PRIMER AVANCE

Concepto	Unidad	Cantidad	P. Unitario	Importe
REPORTE FOTOGRAFICO				




Ing. Oswaldo Corona Amador
Contratista

BLVD. ARANDAS 48
CAM. REAL DE LO DE JUAREZ
IRAPUATO, GTO.

ingecxo@hotmail.com

TEL 462 623 3776

Dependencia: **Junta de Agua Potable, Drenaje, Alcantarillado y Saneamiento del Municipio de Irapuato, Gto.**

Obra: **SERVICIO DE BACHEO Y RECOLECCIÓN DE ESCOMBRO PRODUCTO DE EXCAVACIONES DE LA REPARACIÓN DE FUGAS DE AGUA, CORTES DE SERVICIO, RECONEXIONES Y REPOSICIÓN DE PAVIMENTOS.**

Servicio: JAPAMI/ASERV/2025-03



Fecha: 05 de septiembre de 2025

Periodo: julio - agosto

Lugar: IRAPUATO, Guanajuato

PRIMER AVANCE

Concepto	Unidad	Cantidad	P. Unitario	Importe
REPORTE FOTOGRAFICO				



Ing. Oswaldo Corona Amador
Contratista

BLVD. ARANDAS 48
CAM. REAL DE LO DE JUAREZ
IRAPUATO, GTO.

ingecxo@hotmail.com

TEL 462 623 3776

Dependencia: **Junta de Agua Potable, Drenaje, Alcantarillado y Saneamiento del Municipio de Irapuato, Gto.**

Obra: **SERVICIO DE BACHEO Y RECOLECCIÓN DE ESCOMBRO PRODUCTO DE EXCAVACIONES DE LA REPARACIÓN DE FUGAS DE AGUA, CORTES DE SERVICIO, RECONEXIONES Y REPOSICIÓN DE PAVIMENTOS.**


Servicio: JAPAMI/ASERV/2025-03

Fecha: 05 de septiembre de 2025
Periodo: julio - agosto

Lugar: IRAPUATO, Guanajuato

PRIMER AVANCE

Concepto	Unidad	Cantidad	P. Unitario	Importe
REPORTE FOTOGRAFICO				



Ing. ³⁰Oswaldo Corona Amador
Contratista

BLVD. ARANDAS 48
CAM. REAL DE LO DE JUAREZ
IRAPUATO, GTO.

ingecxo@hotmail.com

TEL 462 623 3776

Dependencia:

**Junta de Agua Potable, Drenaje, Alcantarillado y Saneamiento del
Municipio de Irapuato, Gto.**

Obra: SERVICIO DE BACHEO Y RECOLECCIÓN DE ESCOMBRO PRODUCTO DE
EXCAVACIONES DE LA REPARACIÓN DE FUGAS DE AGUA, CORTES DE
SERVICIO, RECONEXIONES Y REPOSICIÓN DE PAVIMENTOS.

Servicio: JAPAMI/ASERV/2025-03

Fecha: 05 de septiembre de 2025

Periodo: julio - agosto

Lugar: IRAPUATO, Guanajuato

PRIMER AVANCE

Concepto	Unidad	Cantidad	P. Unitario	Importe
REPORTE FOTOGRAFICO				



BLVD. ARANDAS 48
CAM. REAL DE LO DE JUAREZ
IRAPUATO, GTO.

Ing. Oswaldo Corona Amador
Contratista
ingecxo@hotmail.com

TEL 462 623 3776

Dependencia: **Junta de Agua Potable, Drenaje, Alcantarillado y Saneamiento del
Municipio de Irapuato, Gto.**

Obra: **SERVICIO DE BACHEO Y RECOLECCIÓN DE ESCOMBRO PRODUCTO DE
EXCAVACIONES DE LA REPARACIÓN DE FUGAS DE AGUA, CORTES DE
SERVICIO, RECONEXIONES Y REPOSICIÓN DE PAVIMENTOS.**

Servicio: JAPAMI/ASERV/2025-03


Fecha: 05 de septiembre de 2025

Periodo: julio - agosto

Lugar: IRAPUATO, Guanajuato

PRIMER AVANCE

Concepto	Unidad	Cantidad	P. Unitario	Importe
REPORTE FOTOGRAFICO				



ecxo
CONSTRUCCIÓN
ING. OSWALDO CORONA AMADOR

Ing. Oswaldo Corona Amador
Contratista

BLVD. ARANDAS 48
CAM. REAL DE LO DE JUAREZ
IRAPUATO, GTO.

ingecxo@hotmail.com

TEL 462 623 3776

**JUNTA DE AGUA POTABLE, DRENAJE, ALCANTARILLADO Y SANEAMIENTO DEL MUNICIPIO DE IRAPUATO, GTO.
ACTA DE ENTREGA-RECEPCIÓN FINAL**

Descripción del servicio: "CONTRATACIÓN DE SERVICIO DE BACHEO Y RECOLECCIÓN DE ESCOMBROS PRODUCTO DE EXCAVACIONES DE LA REPARACIÓN DE FUGAS DE AGUA CORTES DE SERVICIO RECONEXIONES Y REPOSICIÓN DE PAVIMENTOS".

Proveedor: OSWALDO CORONA AMADOR.
R.F.C. COAO750812BN8

ANTECEDENTES

Contrato de servicios No.: JAPAMI/ASERV/2025-03
Importe con IVA: \$137,698.96 (CIENTO TREINTA Y SIETE MIL SEISCIENTOS NOVENTA Y OCHO PESOS 96/100 M.N.).
Fecha de inicio según contrato: 02 de julio de 2025
Fecha de término según contrato: 31 de diciembre de 2025

LUGAR Y FECHA DE RECEPCIÓN

Lugar	Fecha
Ofnas. Principales Torres Landa 1720 Col. Independencia.	Siendo las 09:00 horas del 18 de septiembre de 2025.

MOTIVO

Entregar por parte del proveedor y recibir por JAPAMI los servicios que realizó el proveedor, en la acción denominada "CONTRATACIÓN DE SERVICIO DE BACHEO Y RECOLECCIÓN DE ESCOMBROS PRODUCTO DE EXCAVACIONES DE LA REPARACIÓN DE FUGAS DE AGUA CORTES DE SERVICIO RECONEXIONES Y REPOSICIÓN DE PAVIMENTOS".

Los bienes o servicios se detallan en la factura anexa, la cual forma parte de la presente acta de entrega recepción.

RELACIÓN DE FACTURAS Y/O PAGOS

Número	Factura	Importe
1	1549	\$ 602,309.12
2	1558	\$ 137,698.96
Total		\$ 740,008.08

SANCIONES

Ninguna

DECLARACIONES

Declara el proveedor que previamente a este acto, entregó a la **Subgerencia de Servicios de Agua** el bien en el cual se prestaron los servicios descritos. Así mismo, declara la **Subgerencia de Servicios de Agua** que previo a este acto verificó que los servicios descritos se realizaron acorde a lo establecido en el contrato, por lo tanto se recibieron de conformidad.

GARANTÍAS

De cumplimiento

RECEPCIÓN

La JAPAMI recibe los servicios descritos, reservándose el hacer posteriormente, dentro de los términos del contrato número **JAPAMI/ASERV/2025-03**, las reclamaciones que estime pertinentes por servicios faltantes, mal ejecutados, mala calidad de los materiales empleados, etc.

El presente documento, no es el instrumento para que la afianzadora libere las fianzas de garantía entregadas por el proveedor, ya que éstas, solo podrán ser liberadas conforme a lo establecido en el contenido de las fianzas (vía notificación por escrito de la contratante a la compañía afianzadora).


OBSERVACIONES:

Ninguna

NOMBRE Y FIRMAS DE LAS PERSONAS QUE INTERVIENEN EN ESTE ACTO:

Por el área requirente de JAPAMI:


Edgar Federico Acosta Solis
Subgerente de Servicios de Agua


Maria Fonseca Hernández
Directora de Recaudación

Testigos


Graciela Hernández Hernández
Analista Especializado de la Dirección
de Mantto. y Servicios Generales


Roberto Rivera Lara
Director de Mantenimiento y Servicios
Generales

Por el Proveedor


Oswaldo Corona Amador

Dependencia:

**Junta de Agua Potable, Drenaje, Alcantarillado y Saneamiento del
Municipio de Irapuato, Gto.**

Obra: SERVICIO DE BACHEO Y RECOLECCIÓN DE ESCOMBRO PRODUCTO DE
EXCAVACIONES DE LA REPARACIÓN DE FUGAS DE AGUA, CORTES DE
SERVICIO, RECONEXIONES Y REPOSICIÓN DE PAVIMENTOS.

Servicio: JAPAMI/ASERV/2025-03

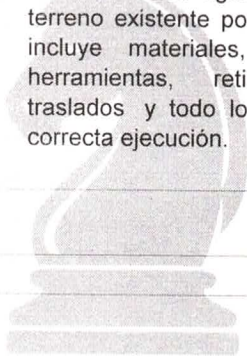
Fecha: 18 de septiembre de 2025

Periodo: 01 DE SEPTIEMBRE AL 15 DE
SEPTIEMBRE

Lugar: IRAPUATO, Guanajuato

SEGUNDO AVANCE

	Concepto	Unidad	Cantidad	P. Unitario	Importe
A	BACHEOS				
A01	Colado de bache en banquetta de 10cm de espesor a base de concreto hecho en obra F'C= 200 kg/cm2 compactando el terreno existente por medios manuales, incluye materiales, mano de obra, herramientas, retiro de material, traslados y todo lo necesario para su correcta ejecución.	PZA	278.00	\$427.00	\$118,706.00



INGECXO
CONSTRUCCIÓN
ING. OSWALDO CORONA AMADOR

\$118,706.00

\$18,992.96

\$137,698.96

Ing. Oswaldo Corona Amador
Contratista

BLVD. ARANDAS 48
CAM. REAL DE LO DE JUAREZ
IRAPUATO, GTO.

ingecxo@hotmail.com

Tel: 462 623 3776

Dependencia: **Junta de Agua Potable, Drenaje, Alcantarillado y Saneamiento del Municipio de Irapuato, Gto.**

Obra: **SERVICIO DE BACHEO Y RECOLECCIÓN DE ESCOMBRO PRODUCTO DE EXCAVACIONES DE LA REPARACIÓN DE FUGAS DE AGUA, CORTES DE SERVICIO, RECONEXIONES Y REPOSICIÓN DE PAVIMENTOS.**

Servicio: **JAPAMI/ASERV/2025-03**

Fecha: **18 de septiembre del 2025**

Lugar: **IRAPUATO, Guanajuato**

Periodo: **1 al 15 de septiembre del 2025**

SEGUNDO AVANCE

Concepto	Unidad	Cantidad	P. Unitario	Importe
REPORTE FOTOGRAFICO				



ING. OSWALDO CORONA AMADOR
CONTRATISTA

Dependencia:

**Junta de Agua Potable, Drenaje, Alcantarillado y Saneamiento del
Municipio de Irapuato, Gto.**

**Obra: SERVICIO DE BACHEO Y RECOLECCIÓN DE ESCOMBRO PRODUCTO DE
EXCAVACIONES DE LA REPARACIÓN DE FUGAS DE AGUA, CORTES DE SERVICIO,
RECONEXIONES Y REPOSICIÓN DE PAVIMENTOS.**

Servicio: JAPAMI/ASERV/2025-03



Fecha: 18 de septiembre del 2025

Lugar: IRAPUATO, Guanajuato

Periodo: 1 al 15 de septiembre del 2025

SEGUNDO AVANCE

Concepto	Unidad	Cantidad	P. Unitario	Importe
REPORTE FOTOGRAFICO				



ING. OSWALDO CORONA AMADOR
CONTRATISTA

Dependencia: **Junta de Agua Potable, Drenaje, Alcantarillado y Saneamiento del Municipio de Irapuato, Gto.**

Obra: **SERVICIO DE BACHEO Y RECOLECCIÓN DE ESCOMBRO PRODUCTO DE EXCAVACIONES DE LA REPARACIÓN DE FUGAS DE AGUA, CORTES DE SERVICIO, RECONEXIONES Y REPOSICIÓN DE PAVIMENTOS.**

Servicio: JAPAMI/ASERV/2025-03

Fecha: 18 de septiembre del 2025

Periodo: 1 al 15 de septiembre del 2025

Lugar: IRAPUATO, Guanajuato

SEGUNDO AVANCE

Concepto	Unidad	Cantidad	P. Unitario	Importe
REPORTE FOTOGRAFICO				



ING. OSWALDO CORONA AMADOR
CONTRATISTA

Dependencia: **Junta de Agua Potable, Drenaje, Alcantarillado y Saneamiento del Municipio de Irapuato, Gto.**

Obra: **SERVICIO DE BACHEO Y RECOLECCIÓN DE ESCOMBRO PRODUCTO DE EXCAVACIONES DE LA REPARACIÓN DE FUGAS DE AGUA, CORTES DE SERVICIO, RECONEXIONES Y REPOSICIÓN DE PAVIMENTOS.**

Servicio: JAPAMI/ASERV/2025-03

Fecha: 18 de septiembre del 2025

Lugar: IRAPUATO, Guanajuato

Periodo: 1 al 15 de septiembre del 2025

SEGUNDO AVANCE

Concepto	Unidad	Cantidad	P. Unitario	Importe
REPORTE FOTOGRAFICO				



ING. OSWALDO CORONA AMADOR
CONTRATISTA

ING. OSWALDO CORONA AMADOR

JUNTA DE AGUA POTABLE, DRENAJE , ALCANTARILLADO Y SANEAMIENTO DEL MÚNICIPIO DE
IRAPUATO

PERIODO: 01 DE SEPTIEMBRE DEL
2025 AL 15 DE SEPTIEMBRE DE 2025

SERVICIO DE BACHEO EN DISTINTAS COLONIAS DE IRAPUATO

Cantidad	Folio	Fecha Reporte	Tipo Falla	Calle	Numero	Colonia
1	0004446954-1	01/09/2025 10:07	Bacheo por corte de toma de agua por clandestino	Calle Enrique Colunga	946	Campestre Hurtado
2	0004446861	01/09/2025 08:31	Bacheo por Reconexion	Calle Avenida Independencia	1878	Miguel Hidalgo
3	0004443654-1	01/09/2025 09:06	Bacheo por Reconexion	Calle Santa Monica	527 - L22 M5	Zapote del Milagro
4	0004445299-1	01/09/2025 12:40	Bacheo por Reconexion	Calle Buick	224	24 de Abril
5	0004444596-1	01/09/2025 12:42	Bacheo por Reconexion	Calle Rhin	1105	Barrio de Santa Julia
6	0004444663-1	01/09/2025 12:48	Bacheo por Reconexion	Calle Ruben Jaramillo	L-23 M-E	Lucio Cabañas
7	0004444882-1	01/09/2025 12:56	Bacheo por Reconexion	Calle Monte Parnaso	585	El Cantador
8	0004444459-1	01/09/2025 13:06	Bacheo por Reconexion	Av. Av. Horizontes	645	Residencial Horizontes
9	0004444606-1	01/09/2025 13:12	Bacheo por Reconexion	Calle San Antonio	521	Fraccionamiento El Milagro
10	0004442721-1	01/09/2025 09:58	Bacheo por Medicion	Calle Rio Hondo	434 - B	Villas De San Cayetano
11	0004444103-1	01/09/2025 10:01	Bacheo por Medicion	Calle Brisa de la Tundra	1289	Fraccionamiento Las Brisas
12	0004443029-2	01/09/2025 10:48	Bacheo por Medicion	Calle Adolfo Lopez Mateos	1351	Los Presidentes
13	0004442487-2	01/09/2025 11:04	Bacheo por Medicion	Blvd. Mariano J. Garcia	699	La Lupita
14	0004442273-2	01/09/2025 11:10	Bacheo por Medicion	Calle Antares	674	Valle del Sol
15	0004442531-2	01/09/2025 11:32	Bacheo por Medicion	Calle Liz	855	Fraccionamiento Residencial Floresta
16	0004447126	01/09/2025 11:39	Bacheo por Medicion	Calle Tulancingo	163	Jardines de La Hacienda
17	0004442433-2	01/09/2025 11:43	Bacheo por Medicion	Calle Baratillo	686	Flores Magón Sur
18	0004445262-1	01/09/2025 10:37	Bacheo por Cortes	Paseo De La Fundación	3567	Villas de Irapuato
19	0004443705-1	01/09/2025 11:21	Bacheo por Cortes	Calle Avenida Independencia	1882	Miguel Hidalgo
20	0004448417	02/09/2025 13:47	Bacheo por corte de toma de agua por clandestino	Calle Rio Sonora	360 A	Villas De San Cayetano
21	0004446789-1	02/09/2025 08:31	Bacheo por Cortes	Av. De La Reforma	2133	Fraccionamiento Cd Deportiva
22	0004446771-1	02/09/2025 10:43	Bacheo por Cortes	Calle Roberto Rodriguez	185	Las Eras
23	0004446519-1	02/09/2025 11:40	Bacheo por Cortes	Calle Revolucion Mexicana	1529	Fraccionamiento Flores Magón Norte
24	0004444120-1	02/09/2025 09:40	Bacheo por Medicion	Calle Santa Monica	1397 - 148	San Martin de Porres
25	0004447585-1	02/09/2025 11:21	Bacheo por Medicion	Blvd. J. J. Torres Landa	30	Rodriguez
26	0004448318	02/09/2025 11:54	Bacheo por Medicion	Calle Lic. Juan Antonio Martínez R.	362	Emiliano Zapata III
27	0004443541-1	02/09/2025 12:10	Bacheo por Medicion	Priv. Tulipan	1247	Los Alamos
28	0004444410-1	02/09/2025 12:50	Bacheo por Medicion	Calle Pedro Vargas Covarrubias	321 - L21	Ampliación Purisima del Jardín
29	0004446663-1	02/09/2025 09:22	Bacheo por Reconexion	Av. Quinta de los Pinos	901 - B	Quinta San Joaquín
30	0004445744-1	02/09/2025 09:24	Bacheo por Reconexion	Calle Santo Domingo de Guzmán	452	San Joaquín
31	0004445828-1	02/09/2025 09:25	Bacheo por Reconexion	Calle Trento	142	Fraccionamiento Urbi Villa del Rey
32	0004444580-1	02/09/2025 09:31	Bacheo por Reconexion	Calle San Fabian	1144	San Martín de Porres
33	0004444322-1	02/09/2025 09:32	Bacheo por Reconexion	Calle Circuito Reserva de Plata	124 - D	Fraccionamiento La Reserva
34	0004446721-1	02/09/2025 09:46	Bacheo por Reconexion	Calle San Felipe De Jesus	1172	San Martín de Porres
35	0004445610-1	02/09/2025 09:55	Bacheo por Reconexion	Calle Ruben Jaramillo	L-11 - M-G	Lucio Cabañas
36	0004444791-1	02/09/2025 10:07	Bacheo por Reconexion	Calle Peñafiel	241 - 1	Los Castillos
37	0004444742-1	02/09/2025 10:16	Bacheo por Reconexion	Calle Antonio Gonzalez	150	Fonhapo
38	0004444771-1	02/09/2025 10:26	Bacheo por Reconexion	Calle Pastizales	646 - B	Palma de Mallorca
39	0004445859-1	02/09/2025 10:28	Bacheo por Reconexion	Calle Mariano Abasolo	1719	Ganadera
40	0004444783-1	02/09/2025 16:03	Bacheo por Reconexion	Calle Jilguero	612	Primavera
41	0004439231-1	02/09/2025 12:45	Bacheo por Medicion	Calle Pastizales	646 - B	Palma de Mallorca
42	0004444761-1	02/09/2025 16:04	Bacheo por Reconexion	Calle Filipinas	1457	Fraccionamiento El Refugio
43	0004444723-1	02/09/2025 16:19	Bacheo por Reconexion	Calle Niños Heroes	234	Fraccionamiento Niños Héroes
44	0004446851-1	02/09/2025 14:03	Bacheo por corte de toma de agua por clandestino	Calle Rio Sonora	352 A	Villas De San Cayetano
45	0004446869-1	02/09/2025 14:08	Bacheo por corte de toma de agua por clandestino	Calle Rio Guayalejo	285 B	Villas De San Cayetano
46	0004447912-1	03/09/2025 08:27	Bacheo por corte de toma de agua por clandestino	Calle Rio Tehuantepec	367 B	Villas De San Cayetano
47	0004447042-1	03/09/2025 11:56	Bacheo por Reconexion	Calle Río Querétaro	385 - B	Villas De San Cayetano
48	0004444248-2	03/09/2025 08:59	Bacheo por Medicion	Calle Fernando De Magallanes	16	Fraccionamiento Colón
49	0004447742-1	03/09/2025 07:45	Bacheo por Cortes	Calle Manchester	201	Fraccionamiento La Estancia
50	0004445798-1	03/09/2025 09:09	Bacheo por Medicion	Calle Francisco Villa	1695	Villas De San Cayetano IMUVII
51	0004436279-4	03/09/2025 11:47	Bacheo por Medicion	Av. Enrique Colunga	2583	Fraccionamiento Carmelitas
52	0004286609-1	03/09/2025 12:02	Bacheo por Medicion	Calle Durazno	L49 - M22	Las Huertas 4ta Sección
53	0004286654-1	03/09/2025 12:07	Bacheo por Medicion	Calle Durazno	L25 - M23	Las Huertas 4ta Sección
54	0004290163-1	03/09/2025 12:11	Bacheo por Medicion	Calle Ciruelo	L6 M22	Las Huertas 4ta Sección
55	0004446710-1	03/09/2025 12:13	Bacheo por Reconexion	Calle Jose Ma. Morelos Y Pavon	775 - L29	Constitución de Apateñgan

ING. OSWALDO CORONA AMADOR

JUNTA DE AGUA POTABLE, DRENAJE , ALCANTARILLADO Y SANEAMIENTO DEL MUNICIPIO DE
IRAPUATO

PERIODO: 01 DE SEPTIEMBRE DEL
2025 AL 15 DE SEPTIEMBRE DE 2025

SERVICIO DE BACHEO EN DISTINTAS COLONIAS DE IRAPUATO

Cantidad	Folio	Fecha Reporte	Tipo Falla	Calle	Numero	Colonia
56	0004445774-1	03/09/2025 12:22	Bacheo por Reconexion	Calle Zafiro	604	Fraccionamiento Arboledas
57	0004445960-1	03/09/2025 12:23	Bacheo por Reconexion	Calle Gumaro Amaro	136	Luis Alonso González
58	0004445808-1	03/09/2025 12:26	Bacheo por Reconexion	Calle Jazmín	189	Las Eras
59	0004446566-1	03/09/2025 12:49	Bacheo por Reconexion	Calle San Miguel	L7 - M4	Las Eras
60	0004447202-1	03/09/2025 12:55	Bacheo por Reconexion	Calle San Francisco	1143	Las Eras
61	0004447056-1	03/09/2025 13:20	Bacheo por Reconexion	Calle San Clemente	120	San Martin de Porres
62	0004446714-1	03/09/2025 13:21	Bacheo por Reconexion	calle Ocaso	279	El Primavera
63	0004445902-1	03/09/2025 13:26	Bacheo por Reconexion	Calle Rey Alfonso XIII	281	Fraccionamiento Los Reyes
64	0004445632-1	03/09/2025 13:28	Bacheo por Reconexion	Av. Guanajuato	754	Barrio Calz. Guadalupe
65	0004446693-1	03/09/2025 13:30	Bacheo por Reconexion	Calle Sria. De Recursos Hidraulicos	1105	18 de Agosto
66	0004446593-1	03/09/2025 14:41	Bacheo por Reconexion	Calle Lic. Juan Antonio Martínez R.	444 - L19-MI	Emiliano Zapata III
67	0004447916-1	03/09/2025 08:29	Bacheo por corte de toma de agua por clandestino	Calle Rio Tehuantepec	373 A	Villas De San Cayetano
68	0004446878-1	03/09/2025 08:33	Bacheo por corte de toma de agua por clandestino	Calle Rio Tehuantepec	352 B	Villas De San Cayetano
69	0004447950-1	03/09/2025 08:37	Bacheo por corte de toma de agua por clandestino	Calle Rio Meztitlán	528 B	Villas De San Cayetano
70	0004446862-1	03/09/2025 08:39	Bacheo por corte de toma de agua por clandestino	Calle Rio Mayo	659 A	Villas De San Cayetano
71	0004446879-1	03/09/2025 08:41	Bacheo por corte de toma de agua por clandestino	Calle Rio Hondo	570 A	Villas De San Cayetano
72	0004446824-1	03/09/2025 13:38	Bacheo por corte de toma de agua por clandestino	Calle Rio Fuerte	536 B	Villas De San Cayetano
73	0004446820-1	03/09/2025 13:40	Bacheo por corte de toma de agua por clandestino	Calle Rio Fuerte	SN1	Villas De San Cayetano
74	0004446839-1	03/09/2025 13:49	Bacheo por corte de toma de agua por clandestino	Calle Rio Suchiate	524 B	Villas De San Cayetano
75	0004446852-1	03/09/2025 14:22	Bacheo por corte de toma de agua por clandestino	Calle Rio Culiacán	329 B	Villas De San Cayetano
76	0004446843-1	03/09/2025 14:29	Bacheo por corte de toma de agua por clandestino	Calle Rio Casas Grandes	SN	Villas De San Cayetano
77	0004446831-1	03/09/2025 14:32	Bacheo por corte de toma de agua por clandestino	Calle Rio San Pedro	476 A	Villas De San Cayetano
78	0004448531-1	04/09/2025 15:00	Bacheo por corte de toma de agua por clandestino	Calle Rio Tecolutla	270 B	Villas De San Cayetano
79	0004448681-1	04/09/2025 15:04	Bacheo por corte de toma de agua por clandestino	Calle Rio Coatzacoalcos	377 A	Villas De San Cayetano
80	0004449186-1	04/09/2025 11:01	Bacheo por Cortes	Calle Jose Lopez Lira	755	Campestre Hurtado
81	0004449225-1	04/09/2025 11:03	Bacheo por Cortes	Calle Jose Lopez Lira	1016	Campestre Hurtado
82	0004445814-2	04/09/2025 09:28	Bacheo por Medicion	Calle Rio Neckar	146 - A	Fraccionamiento Colinas del Rio
83	0004445536-2	04/09/2025 09:45	Bacheo por Medicion	Calle Colibri	131	Primavera
84	0004445736-2	04/09/2025 09:48	Bacheo por Medicion	Av. Juan Pablo II	659 - B	Fraccionamiento Colinas del Rio
85	0004440963-1	04/09/2025 09:55	Bacheo por Medicion	Calle Filipinas	1510	Fraccionamiento El Refugio
86	0004450681	04/09/2025 11:38	Bacheo por Medicion	Calle Fuente Gótica	142	Las Fuentes
87	0004448739-1	04/09/2025 10:52	Bacheo por Reconexion	Calle 5 De Mayo	579	Barrio de San Miguel
88	0004447270-1	04/09/2025 10:55	Bacheo por Reconexion	Calle Francisco Almeida	77 - ESQ	Fraccionamiento Colón
89	0004447030-1	04/09/2025 11:04	Bacheo por Reconexion	Bldv. Diaz Ordaz	1723	Barrio de San Miguel
90	0004447076-1	04/09/2025 11:34	Bacheo por Reconexion	Av. Paseo De Las Plazas	608	Fraccionamiento Las Plazas
91	0004448202-1	04/09/2025 11:36	Bacheo por Reconexion	Calle Enrique Colunga	946 - A	2da San Gabriel
92	0004446980-1	04/09/2025 11:53	Bacheo por Reconexion	Calle Legaria	950	12 de Diciembre
93	0004447174-1	04/09/2025 11:55	Bacheo por Reconexion	Calle Dr. Manuel Del Moral	715	Purísima del Jardin
94	0004447001-1	04/09/2025 11:56	Bacheo por Reconexion	Calle Rio Saona	148 - B	Fraccionamiento Colinas del Rio
95	0004447608-1	04/09/2025 11:58	Bacheo por Reconexion	Calle Opalo	207	Fraccionamiento Arboledas
96	0004450767	04/09/2025 13:11	Bacheo por Reconexion	Calle Circuito Alcatraz	578	Fraccionamiento Residencial Floresta
97	0004449065-1	04/09/2025 15:06	Bacheo por corte de toma de agua por clandestino	Calle Rio Querétaro	343 A	Villas De San Cayetano
98	0004448533-1	04/09/2025 15:08	Bacheo por corte de toma de agua por clandestino	Calle Rio Querétaro	449 A	Villas De San Cayetano
99	0004448745-1	04/09/2025 15:20	Bacheo por corte de toma de agua por clandestino	Calle Río Hondo	SN1	Villas De San Cayetano
100	0004448744-1	04/09/2025 15:28	Bacheo por corte de toma de agua por clandestino	Calle Rio Querétaro	352 B	Villas De San Cayetano
101	0004448528-1	04/09/2025 15:33	Bacheo por corte de toma de agua por clandestino	Calle Rio Duero	544 B	Villas De San Cayetano

ING. OSWALDO CORONA AMADOR

JUNTA DE AGUA POTABLE, DRENAJE , ALCANTARILLADO Y SANEAMIENTO DEL MUNICIPIO DE
IRAPUATO

PERIODO: 01 DE SEPTIEMBRE DEL
2025 AL 15 DE SEPTIEMBRE DE 2025

SERVICIO DE BACHEO EN DISTINTAS COLONIAS DE IRAPUATO

Cantidad	Folio	Fecha Reporte	Tipo Falla	Calle	Numero	Colonia
102	0004448750-1	04/09/2025 15:35	Bacheo por corte de toma de agua por clandestino	Calle Río Querétaro	289 A	Villas De San Cayetano
103	0004450400-1	05/09/2025 07:52	Bacheo por corte de toma de agua por clandestino	Calle Río Angulo	321	Villas De San Cayetano
104	0004450282-1	05/09/2025 15:30	Bacheo por corte de toma de agua por clandestino	Calle Río Temporal	360 B	Villas De San Cayetano
105	0004452297	05/09/2025 15:33	Bacheo por corte de toma de agua por clandestino	Calle Río Querétaro	377 B	Villas De San Cayetano
106	0004450277-1	05/09/2025 15:34	Bacheo por corte de toma de agua por clandestino	Calle Río Tapaón	293 B	Villas De San Cayetano
107	0004450276-1	05/09/2025 15:35	Bacheo por corte de toma de agua por clandestino	Calle Río Querétaro	377 A	Villas De San Cayetano
108	0004450280-1	05/09/2025 15:36	Bacheo por corte de toma de agua por clandestino	Calle Río Santa María	394 B	Villas De San Cayetano
109	0004448458-1	05/09/2025 11:25	Bacheo por Reconexion	Paseo De Los Colonos	L-19 M-11	24 de Diciembre
110	0004448101-1	05/09/2025 11:26	Bacheo por Reconexion	Calle Río De Los Gómez	367	Villas De San Cayetano
111	0004450369-1	05/09/2025 08:36	Bacheo por Cortes	Calle Archipelagos	909 - 1	Galaxia El Naranjal
112	0004450329-1	05/09/2025 09:53	Bacheo por Cortes	Circ. Océano	409 - 1	Galaxia El Naranjal
113	0004450342-1	05/09/2025 10:18	Bacheo por Cortes	Circ. Océano	456 - 1	Galaxia El Naranjal
114	0004450336-1	05/09/2025 10:25	Bacheo por Cortes	Circ. Costas	56 - 1	Galaxia El Naranjal
115	0004450321-1	05/09/2025 10:33	Bacheo por Cortes	Calle Palmira	15 - 2	Galaxia El Naranjal
116	0004450316-1	05/09/2025 10:57	Bacheo por Cortes	Calle Belmopan	254 - Esq	Las Americas
117	0004451736	05/09/2025 10:08	Bacheo por Medicion	Calle Cedro	L36 M5	Las Huertas 3ra Sección
118	0004450643-1	05/09/2025 10:09	Bacheo por Medicion	Av. De Las Americas	130	Fraccionamiento La Hacienda
119	0004447333-2	05/09/2025 10:12	Bacheo por Medicion	Calle Oro	122 - 2	Galaxia Real de Arandas
120	0004449520-1	05/09/2025 10:28	Bacheo por Medicion	Bldv. Lazaro Cardenas	2419	Barrio de Santa Julia
121	0004290247-1	05/09/2025 10:47	Bacheo por Medicion	Calle Victoria	582	Independencia
122	0004450005-1	05/09/2025 11:46	Bacheo por Reconexion	Bldv. Arandas	585	Fraccionamiento La Hacienda
123	0004450750-1	05/09/2025 11:50	Bacheo por Reconexion	Calle Mimosa	1273	Bajada de San Martín
124	0004435340-1	05/09/2025 12:23	Bacheo por Reconexion	Calle Del Tallo	228 - A - 201	Fraccionamiento Valle de las Flores
125	0004450793-1	05/09/2025 13:13	Bacheo por Reconexion	Calle San Pablo	638	Fraccionamiento El Milagro
126	0004452020	05/09/2025 14:10	Bacheo por Reconexion	Av. Juan Pablo II	439 - B	Fraccionamiento Colinas del Río
127	0004447368-1	05/09/2025 15:53	Bacheo por Reconexion	Calle San Judas Tadeo	157	San Joaquín
128	0004450291-1	05/09/2025 15:37	Bacheo por corte de toma de agua por clandestino	Calle Río Duero	370 A	Villas De San Cayetano
129	0004450278-1	05/09/2025 15:42	Bacheo por corte de toma de agua por clandestino	Calle Río Tapaón	343 A	Villas De San Cayetano
130	0004450290-1	05/09/2025 15:44	Bacheo por corte de toma de agua por clandestino	Calle Río Aguanaval	377 B	Villas De San Cayetano
131	0004449602-1	05/09/2025 15:54	Bacheo por corte de toma de agua por clandestino	Bldv. Mariano J. Garcia	0	Ganadera
132	0004451787-1	09/09/2025 13:57	Bacheo por corte de toma de agua por clandestino	Calle Bugambillas	189	Las Eras
133	0004451522-1	06/09/2025 11:55	Bacheo por Cortes	Calle San Juan	449	Aldama
134	0004451523-1	06/09/2025 12:15	Bacheo por Cortes	Calle San Pablo	290	Aldama
135	0004447092-1	08/09/2025 09:13	Bacheo por Medicion	Calle Narciso Mendoza	619	Const Apatzingan 2 Semilla
136	0004284776-1	08/09/2025 09:37	Bacheo por Medicion	Av. Paseo Solidaridad	1490	Esfuerzo Obrero
137	0004290166-1	08/09/2025 09:44	Bacheo por Medicion	Calle torre de babel	228	Fraccionamiento Villas Las Torres
138	0004286544-1	08/09/2025 10:14	Bacheo por Medicion	Calle 16 De Diciembre	1	Juárez
139	0004249019-1	08/09/2025 10:59	Bacheo por Medicion	Calle Mariano Matamoros	759	Constitución de Apatzingan
140	0004290523-1	08/09/2025 11:50	Bacheo por Medicion	Calle Bogotá	L34	Ampliación Las Americas
141	0004449294-1	08/09/2025 09:25	Bacheo por Reconexion	Calle Sevilla	3885	U.I. Bernardo Cobos
142	0004449630-1	08/09/2025 09:43	Bacheo por Reconexion	Calle Juventino Rosas	0	Barrio de San Miguel
143	0004449714-1	08/09/2025 09:53	Bacheo por Reconexion	Priv. San Isidro	1255	Las Eras
144	0004448445-1	08/09/2025 09:55	Bacheo por Reconexion	Calle Quinta de los Perules	900 - A	Quinta San Joaquin
145	0004448376-1	08/09/2025 09:59	Bacheo por Reconexion	calle Quinta de los Huizaches	446 - A	Quinta San Joaquin
146	0004448108-1	08/09/2025 10:00	Bacheo por Reconexion	Calle Filipinas	1929	Valle del Sol
147	0004450035-1	08/09/2025 10:01	Bacheo por Reconexion	Calle Leo	19	Valle del Sol
148	0004449612-1	08/09/2025 10:02	Bacheo por Reconexion	Calle Quinta de los Laureles	847 - A	Quinta San Joaquin
149	0004451585-1	08/09/2025 10:03	Bacheo por Reconexion	Calle Pedro Moreno	472 - L6M15A	Constitución de Apatzingan
150	0004445564-1	08/09/2025 10:44	Bacheo por Reconexion	Calle Diciembre	277	8 De Junio
151	0004448297-1	08/09/2025 10:46	Bacheo por Reconexion	Calle Villa Real	345	Quinta Las Villas
152	0004447329-1	08/09/2025 10:48	Bacheo por Reconexion	Calle Villa Imperial	319	Quinta Las Villas
153	0004453115-1	08/09/2025 14:48	Bacheo por Reconexion	Andad San Prospecto	172	San Miguelito Informave

ING. OSWALDO CORONA AMADOR

JUNTA DE AGUA POTABLE, DRENAJE , ALCANTARILLADO Y SANEAMIENTO DEL MUNICIPIO DE
IRAPUATO

PERIODO: 01 DE SEPTIEMBRE DEL
2025 AL 15 DE SEPTIEMBRE DE 2025

SERVICIO DE BACHEO EN DISTINTAS COLONIAS DE IRAPUATO

Cantidad	Folio	Fecha Reporte	Tipo Falla	Calle	Numero	Colonia
154	0004453116-1	08/09/2025 14:51	Bacheo por Reconexion	Calle Virgo	25	Valle del Sol
155	0004453117-1	08/09/2025 14:53	Bacheo por Reconexion	Calle Dublin	316	Fraccionamiento La Estancia
156	0004452732-1	09/09/2025 09:31	Bacheo por Cortes	Calle Bolivar	609	Independencia
157	0004452738-1	09/09/2025 09:59	Bacheo por Cortes	Calle Alhóndiga De Granaditas	515	Independencia
158	0004452754-1	09/09/2025 10:01	Bacheo por Cortes	Calle Alhóndiga De Granaditas	643	Independencia
159	0004452786-1	09/09/2025 10:10	Bacheo por Cortes	Calle Francisco Sarabia	284	Barrio de Santa Julia
160	0004452768-1	09/09/2025 10:15	Bacheo por Cortes	Calle Francisco Marquez	118	Barrio de Santa Julia
161	0004452736-1	09/09/2025 10:18	Bacheo por Cortes	Calle Rio Lerma	268	Barrio de Santa Julia
162	0004452760-1	09/09/2025 11:18	Bacheo por Cortes	Calle Acapulco	1714	Fraccionamiento Morelos
163	0004452758-1	09/09/2025 11:32	Bacheo por Cortes	Calle Francisco De La Concha	712	Prolongación La Moderna
164	0004452729-1	09/09/2025 11:45	Bacheo por Cortes	Calle Emilio Carranza	906	Rodriguez
165	0004452733-1	09/09/2025 11:47	Bacheo por Cortes	Calle Emilio Carranza	820	Rodriguez
166	0004449649-2	09/09/2025 10:02	Bacheo por Medicion	Calle Sostenes Rocha	772	Barrio de San Cayetano
167	0004286425-1	09/09/2025 10:58	Bacheo por Medicion	Calle 16 De Diciembre	2	Juárez
168	0004454278	09/09/2025 11:36	Bacheo por Medicion	Calle Mariano Abasolo	L8 y 9 - M1	Constitución de Apatzingan
169	0004286516-1	09/09/2025 11:43	Bacheo por Medicion	Priv. 15 De Septiembre	6	Juárez
170	0004450805-1	09/09/2025 11:12	Bacheo por Reconexion	Calle Nardo	88	Las Eras
171	0004450798-1	09/09/2025 07:48	Bacheo por Reconexion	Paseo San Joaquín	240	San Joaquín
172	0004453977-1	09/09/2025	Bacheo por Cortes	Calle Rio Santiago	117 - A	Fraccionamiento Colinas del Rio
173	0004450776-1	09/09/2025 12:34	Bacheo por Reconexion	Calle Ruben Jaramillo	L-6 - M-H	Lucio Cabañas
174	0004452538-1	09/09/2025 12:36	Bacheo por Reconexion	Calle Rio Suchiate	305 - B	Villas De San Cayetano
175	0004452628-1	09/09/2025 12:37	Bacheo por Reconexion	Calle Ignacio López Rayón	1063	Constitución de Apatzingan
176	0004448363-1	09/09/2025 12:46	Bacheo por Reconexion	Calle Abel Martinez	L-30 - M-A	Lucio Cabañas
177	0004450579-1	09/09/2025 12:48	Bacheo por Reconexion	Calle Plata	181 - 1	Galaxia Real de Arandas
178	0004452023-1	09/09/2025 12:49	Bacheo por Reconexion	Circ. Océano	409 - 1	Galaxia El Naranjal
179	0004451950-1	09/09/2025 12:50	Bacheo por Reconexion	Calle Principe Carlos	2465 - PB	Los Principes
180	0004454345	09/09/2025 13:03	Bacheo por Reconexion	Bldv. Lazaro Cardenas	252	Fraccionamiento Jardines de Irapuato
181	0004452850-1	09/09/2025 13:04	Bacheo por Reconexion	Plaza Estadio	L-52	Plaza Estadio
182	0004450404-1	09/09/2025 13:09	Bacheo por Reconexion	Calle Villa Santa Mónica	149	Quinta Las Villas
183	0004299206-1	10/09/2025 08:35	Bacheo por Medicion	Calle Durazno	L48 - M22	Las Huertas 4ta Sección
184	0004453954-1	10/09/2025 09:14	Bacheo por Cortes	Calle Monte Parnaso	568	El Cantador
185	0004453880-1	10/09/2025 10:26	Bacheo por Cortes	Calle Manuel M. Ponce	155	El Cantador
186	0004453861-1	10/09/2025 10:27	Bacheo por Cortes	Calle Manuel M. Ponce	451	El Cantador
187	0004453887-1	10/09/2025 10:32	Bacheo por Cortes	Calle Angela Peralta	752	El Cantador
188	0004453944-1	10/09/2025 10:46	Bacheo por Cortes	Calle Rey Carlos V	1270 - A	Fraccionamiento Los Reyes
189	0004453863-1	10/09/2025 10:53	Bacheo por Cortes	Calle Angela Peralta	665	El Cantador
190	0004446671-2	10/09/2025 08:51	Bacheo por Medicion	Calle Sandalo	1084	Los Alamos
191	0004455052	10/09/2025 09:31	Bacheo por Medicion	Calle Rio Hondo	331 - A	Villas De San Cayetano
192	0004446880-2	10/09/2025 09:40	Bacheo por Medicion	Calle Cafetales	367	12 de Diciembre
193	0004454322-1	10/09/2025 09:43	Bacheo por Medicion	Calle Sagrado Corazón de Jesús	L4	San Juan Bosco
194	0004286809-1	10/09/2025 09:48	Bacheo por Medicion	Calle Bogotá	L 13	Ampliación Las Américas
195	0004290403-1	10/09/2025 09:50	Bacheo por Medicion	Calle Tribu De Levi	L7 - M4	Ampliación Las Américas
196	0004453228-2	10/09/2025 10:14	Bacheo por Medicion	Circ. Molino Las Flores	802	Rincon de los Arcos
197	0004445500-3	10/09/2025 10:39	Bacheo por Medicion	Calle Circuito Giardino	614	Residencial San Marino
198	0004450669-2	10/09/2025 10:46	Bacheo por Medicion	Calle Principe Carlo Magno	179	Fraccionamiento Las Trojes
199	0004450623-2	10/09/2025 10:52	Bacheo por Medicion	Calle Principe Alberto	1661	Los Principes
200	0004451777-1	10/09/2025 12:08	Bacheo por Reconexion	Calle Santa Monica	1929	Santa María
201	0004452639-1	10/09/2025 12:12	Bacheo por Reconexion	Calle Tormenta	375 - B	Vista Hermosa
202	0004450542-1	10/09/2025 12:16	Bacheo por Reconexion	Andad Tlaxcala	1173 - 2	Solidaridad Infonavit
203	0004453617-1	10/09/2025 12:25	Bacheo por Reconexion	Av. San Juan	1782	Los Alamos
204	0004453417-1	10/09/2025 12:32	Bacheo por Reconexion	Calle La Viga	807	La Lupita
205	0004450814-1	10/09/2025 12:40	Bacheo por Reconexion	Calle Juan Alvarez	1698 - L05 M59	Villas De San Cayetano IMUVII
206	0004453241-1	10/09/2025 12:50	Bacheo por Reconexion	Calle Cerrada Beccin	...	Residencial Cerrada Olimpia
207	0004451749-1	10/09/2025 12:50	Bacheo por Reconexion	Calle San Sebastian	278 - A	San Martin de Porres
208	0004455506	10/09/2025 15:27	Bacheo por Medicion	Cerr. Del Bosque	290	Fraccionamiento Punto Verde
209	0004453025-1	10/09/2025 12:54	Bacheo por Reconexion	Calle Condor	74 - B	San Miguelito
210	0004450494-1	10/09/2025 12:56	Bacheo por Reconexion	Calle Granaditas	472	Barrio de la Salud
211	0004451758-1	10/09/2025 13:01	Bacheo por Reconexion	Paseo De La Altiplanicie	2722	Villas de Irapuato
212	0004439658-2	10/09/2025 14:56	Bacheo por Reconexion	Calle Plaza Juárez	SN	Juárez
213	0004453974-1	11/09/2025 08:49	Bacheo por Cortes	Calle Coyoacan	1641	Nuevo Mexico
214	0004453973-1	11/09/2025 08:52	Bacheo por Cortes	Calle Portales	1341	Nuevo Mexico
215	0004453841-1	11/09/2025 09:49	Bacheo por Cortes	Calle Rio Tehuantepec	324 - B	Villas De San Cayetano
216	0004454922-1	11/09/2025 09:50	Bacheo por Cortes	Calle Lazaro Cardenas	154 - Esq - A	Los Presidentes
217	0004454883-1	11/09/2025 09:55	Bacheo por Cortes	Calle Manuel Avila Camacho	329	Los Presidentes

ING. OSWALDO CORONA AMADOR

JUNTA DE AGUA POTABLE, DRENAJE , ALCANTARILLADO Y SANEAMIENTO DEL MUNICIPIO DE
IRAPUATO

PERIODO: 01 DE SEPTIEMBRE DEL
2025 AL 15 DE SEPTIEMBRE DE 2025

SERVICIO DE BACHEO EN DISTINTAS COLONIAS DE IRAPUATO

Cantidad	Folio	Fecha Reporte	Tipo Falla	Calle	Numero	Colonia
218	0004454333-1	11/09/2025 09:28	Bacheo por Medicion	Circ. Océano	409 - 1	Galaxia El Naranjal
219	0004447261-2	11/09/2025 09:50	Bacheo por Medicion	Circ. Jacarandas nte	456	Quinta Jacarandas
220	0004287938-1	11/09/2025 09:52	Bacheo por Medicion	Calle Tajín	264	San Miguelito El Zapote
221	0004106827-1	11/09/2025 10:07	Bacheo por Medicion	Av. Guanajuato	LOTE 9 - M 13	Zapote del Milagro
222	0004454530-1	11/09/2025 11:32	Bacheo por Medicion	Calle Margarita	135	Fraccionamiento Residencial Floresta
223	0004451976-2	11/09/2025 11:35	Bacheo por Medicion	Calle Gladiola	286	Fraccionamiento Residencial Floresta
224	0004451512-2	11/09/2025 12:33	Bacheo por Medicion	Calle Los Pinos	1234	Playa Azul
225	0004456571	11/09/2025 12:41	Bacheo por Medicion	Calle Jose Mujica	1028	El Cantador
226	0004448256-1	11/09/2025 11:27	Bacheo por Reconexion	Av. Dos	74	Fraccionamiento San Marcos
227	0004454367-1	11/09/2025 13:18	Bacheo por Reconexion	Calle Vasco Nuñez De Balboa	13	Fraccionamiento Colón
228	0004454294-1	11/09/2025 13:23	Bacheo por Reconexion	Calle Bellota	187	Fraccionamiento Residencial Floresta
229	0004454440-1	11/09/2025 13:44	Bacheo por Reconexion	Calle Acapulco	1714	Fraccionamiento Morelos
230	0004453280-1	11/09/2025 13:49	Bacheo por Reconexion	Calle Casimiro Liceaga	691	Barrio Nuevo
231	0004454479-1	11/09/2025 13:53	Bacheo por Reconexion	Calle Bustamante	494	Barrio Nuevo
232	0004453434-1	11/09/2025 13:59	Bacheo por Reconexion	Calle Ovino	95	Ganadera
233	0004453296-1	11/09/2025 14:05	Bacheo por Reconexion	Calle Emilio Carranza	1069 - A	Rodriguez
234	0004454209-1	11/09/2025 14:14	Bacheo por Reconexion	Circ. Océano	456 - 1	Galaxia El Naranjal
235	0004452018-2	11/09/2025 15:28	Bacheo por Reconexion	Av. Juan Pablo II	439 - B	Fraccionamiento Colinas del Rio
236	0004453662-1	11/09/2025	Bacheo por Cortes	Calle Valerio Trujano	185 - A	Miguel Hidalgo
237	0004453915-1	11/09/2025	Bacheo por Cortes	Av. San Juan	825	Nuevo Mexico
238	0004286515-1	12/09/2025 08:30	Bacheo por Medicion	Av. Juarez	216	Juárez
239	0004286543-1	12/09/2025 08:35	Bacheo por Medicion	Calle Adolfo Lopez Mateos	45	Juárez
240	0004451915-2	12/09/2025 09:12	Bacheo por Medicion	Calle Enrique Colunga	946 - A	2da San Gabriel
241	0004452602-2	12/09/2025 10:04	Bacheo por Medicion	Circ. Provincia San José	255 - 296	Rincon de los Arcos
242	0004253335-1	12/09/2025 11:42	Bacheo por Medicion	Calle Violeta	141	Campestre las Flores
243	0004211327-2	12/09/2025 12:11	Bacheo por Medicion	Bld. Diaz Ordaz	2083	Independencia
244	0004456139-1	12/09/2025 08:48	Bacheo por Cortes	Calle Chapultepec	138	Barrio de Santa Julia
245	0004455663-1	12/09/2025 09:01	Bacheo por Cortes	Calle Nigromante	502	Barrio de la Salud
246	0004455051-1	12/09/2025 09:26	Bacheo por Reconexion	Calle Casuarina	282	Barrio Calz. Guadalupe
247	0004455342-1	12/09/2025 10:36	Bacheo por Reconexion	Calle Filipinas	1777	Valle del Sol
248	0004455429-1	12/09/2025 11:06	Bacheo por Reconexion	Calle Tlalpan	1223	Nuevo Mexico
249	0004455239-1	12/09/2025 11:11	Bacheo por Reconexion	Calle Tierra Santa	332 - 1	Tierra Nueva
250	0004455123-1	12/09/2025 11:12	Bacheo por Reconexion	Calle Nicolas Bravo	281 - L11M15	Constitución de Apatzingan
251	0004456165-1	12/09/2025 09:18	Bacheo por Cortes	Calle Gobierno Del Estado	244	Irapuato
252	0004455497-1	13/09/2025 10:44	Bacheo por Medicion	Calle Juan Cabot	52	Fraccionamiento Colón
253	0004457313-1	13/09/2025 12:05	Bacheo por Medicion	Calle Noviembre	418 - L11M16	8 De Junio
254	0004457679-1	13/09/2025 10:35	Bacheo por Cortes	Av. Camino Real de Guanajuato	17 - C	Rincon de los Arcos
255	0004457154-1	15/09/2025 08:14	Bacheo por Cortes	Calle 22 De Abril	385	Che Guevara
256	0004457199-1	15/09/2025 08:14	Bacheo por Cortes	Calle Cheran	313	Brisas del Rio
257	0004457251-1	15/09/2025 12:54	Bacheo por Cortes	Calle 14 De Junio	L16 - MJ	Che Guevara
258	0004457244-1	15/09/2025 12:57	Bacheo por Cortes	Calle 29 De Octubre	199	Pronasol
259	0004457264-1	15/09/2025 13:06	Bacheo por Cortes	Calle Benito Juarez	10 - A	Fraccionamiento Las Delicias
260	0004457232-1	15/09/2025 13:15	Bacheo por Cortes	Calle San Fabian	1186	San Martin de Porres
261	0004457277-1	15/09/2025 13:26	Bacheo por Cortes	Calle San Esteban	919 - L11M13	San Martin de Porres
262	0004457275-1	15/09/2025 13:52	Bacheo por Cortes	calle Paseo del Casahuate	256 - C	Fraccionamiento El Encanto
263	0004456627-1	15/09/2025 09:58	Bacheo por Medicion	Calle Champaña	59 - A - L3MB	Rafael Galván
264	0004454973-1	15/09/2025 09:02	Bacheo por corte de toma de agua por clandestino	Calle San Juan	sn	Flores Magón Sur
265	0004455164-1	15/09/2025 09:33	Bacheo por corte de toma de agua por clandestino	Av. Los Arroyos	19 -	Fraccionamiento Las Animas
266	0004456600-1	15/09/2025 11:29	Bacheo por corte de toma de agua por clandestino	Calle Luis Ortega	176 - ESQ	Fraccionamiento Jardines del Valle
267	0004456433	15/09/2025 11:29	Bacheo por corte de toma de agua por clandestino	Calle Rio Mayo	612 B	Villas De San Cayetano
268	0004455063-1	15/09/2025 11:29	Bacheo por corte de toma de agua por clandestino	Calle Arrecife	99 - 1	Galaxia El Naranjal
269	0004455061-1	15/09/2025 11:29	Bacheo por corte de toma de agua por clandestino	Calle Archipelagos	916 - 1	Galaxia El Naranjal
270	0004455173-1	15/09/2025 11:29	Bacheo por corte de toma de agua por clandestino	Cazda De Guadalupe	SN	Guadalupe
271	0004455434-1	15/09/2025 11:29	Bacheo por corte de toma de agua por clandestino	calle 2da. Priv. del Carrizal	154 -1	Haciendas Del Carrizal
272	0004455432-1	15/09/2025 11:29	Bacheo por corte de toma de agua por clandestino	Calle 1ra. Priv. del Carrizal	122	Haciendas Del Carrizal
273	0004457200-1	15/09/2025 08:22	Bacheo por Cortes	Calle San Andres	671 - A	San Martin de Porres

ING. OSWALDO CORONA AMADOR

JUNTA DE AGUA POTABLE, DRENAJE , ALCANTARILLADO Y SANEAMIENTO DEL MUNICIPIO DE IRAPUATO

PERIODO: 01 DE SEPTIEMBRE DEL 2025 AL 15 DE SEPTIEMBRE DE 2025

SERVICIO DE BACHEO EN DISTINTAS COLONIAS DE IRAPUATO

Cantidad	Folio	Fecha Reporte	Tipo Falla	Calle	Numero	Colonia
274	0004453297-2	15/09/2025 08:45	Bacheo por Medicion	Calle Circuito San Miguelito	139 - B	Fraccionamiento Rinconada de la Hacienda
275	0004456445-1	15/09/2025 08:52	Bacheo por Medicion	Blvd. Manuel Gómez Morín	4060	Las Eras
276	0004454468-2	15/09/2025 09:00	Bacheo por Medicion	Calle Circuito Potrero	522	Fraccionamiento El Cortijo
277	0004456377-1	15/09/2025 09:02	Bacheo por Medicion	Circ. Jacarandas Oriente	280	Quinta Jacarandas
278	0004170511-2	15/09/2025 09:25	Bacheo por Medicion	Calle Niza	213	Fraccionamiento Residencial Campestre

**JUNTA DE AGUA POTABLE, DRENAJE, ALCANTARILLADO Y SANEAMIENTO DEL MUNICIPIO DE IRAPUATO, GTO.
ACTA DE ENTREGA-RECEPCIÓN FINAL**

Descripción del servicio: "CONTRATACIÓN DE SERVICIO DE BACHEO Y RECOLECCIÓN DE ESCOMBROS PRODUCTO DE EXCAVACIONES DE LA REPARACIÓN DE FUGAS DE AGUA CORTES DE SERVICIO RECONEXIONES Y REPOSICIÓN DE PAVIMENTOS".

Proveedor: OSWALDO CORONA AMADOR.
R.F.C. COAO750812BN8

ANTECEDENTES

Contrato de servicios No.: JAPAMI/ASERV/2025-03
Importe con IVA: \$112,932.96 (CIENTO DOCE MIL NOVECIENTOS TREINTA Y DOS PESOS 96/100 M.N.).
Fecha de inicio según contrato: 02 de julio de 2025
Fecha de término según contrato: 31 de diciembre de 2025

LUGAR Y FECHA DE RECEPCIÓN

Lugar	Fecha
Ofnas. Principales Torres Landa 1720 Col. Independencia.	Siendo las 09:00 horas del 06 de octubre de 2025.

MOTIVO

Entregar por parte del proveedor y recibir por JAPAMI los servicios que realizó el proveedor, en la acción denominada "CONTRATACIÓN DE SERVICIO DE BACHEO Y RECOLECCIÓN DE ESCOMBROS PRODUCTO DE EXCAVACIONES DE LA REPARACIÓN DE FUGAS DE AGUA CORTES DE SERVICIO RECONEXIONES Y REPOSICIÓN DE PAVIMENTOS".

Los bienes o servicios se detallan en la factura anexa, la cual forma parte de la presente acta de entrega recepción.

RELACIÓN DE FACTURAS Y/O PAGOS

Número	Factura	Importe
1	1549	\$ 602,309.12
2	1558	\$ 137,698.96
3	1567	\$ 112,932.96
Total		\$652,941.04

SANCIONES

Ninguna



Oswaldo Corona Amador

Por el Proveedor

Roberto Rivera Lara
Director de Mantenimiento y Servicios Generales

Graciela Hernández Hernández
Analista Especializada de la Dirección de Manto y Servicios Generales

María Fonseca Hernández
Directora de Recaudación

Testigos

Edgar Federico Acosta Solís
Subgerente de Servicios de Agua

Por el área requirente de JAPAMI:

NOMBRE Y FIRMAS DE LAS PERSONAS QUE INTERVIENEN EN ESTE ACTO:

OBSERVACIONES:

Ninguna

El presente documento, no es el instrumento para que la afianzadora libere las fianzas de garantía entregadas por el proveedor, ya que éstas, solo podrán ser liberadas conforme a lo establecido en el contenido de las fianzas (vía notificación por escrito de la contratante a la compañía afianzadora).

La JAPAMI recibe los servicios descritos, reservándose el hacer posteriormente, dentro de los términos del contrato número JAPAMI/SERV/2025-03, las reclamaciones que estime pertinentes por servicios faltantes, mal ejecutados, mala calidad de los materiales empleados, etc.

RECEPCIÓN

De cumplimiento

GARANTÍAS

Declara el proveedor que previamente a este acto, entregó a la Subgerencia de Servicios de Agua el bien en el cual se prestaron los servicios descritos. Así mismo, declara la Subgerencia de Servicios de Agua que previo a este acto verificó que los servicios descritos se realizaron acorde a lo establecido en el contrato, por lo tanto se recibieron de conformidad.

DECLARACIONES



Norma Mexicana
NMX-R-025-SCFI-2015
en Igualdad Laboral y
No Discriminación



Dependencia:

**Junta de Agua Potable, Drenaje, Alcantarillado y Saneamiento del
Municipio de Irapuato, Gto.**

Obra: SERVICIO DE BACHEO Y RECOLECCIÓN DE ESCOMBRO PRODUCTO DE
EXCAVACIONES DE LA REPARACIÓN DE FUGAS DE AGUA, CORTES DE
SERVICIO, RECONEXIONES Y REPOSICIÓN DE PAVIMENTOS.

Servicio: JAPAMI/ASERV/2025-03

Fecha: 18 de septiembre de 2025

Periodo: 16 DE SEPTIEMBRE AL 30 DE
SEPTIEMBRE

Lugar: IRAPUATO, Guanajuato

SEGUNDO AVANCE

	Concepto	Unidad	Cantidad	P. Unitario	Importe
A	BACHEOS				
A01	Colado de bache en banquetta de 10cm de espesor a base de concreto hecho en obra F'C= 200 kg/cm2 compactando el terreno existente por medios manuales, incluye materiales, mano de obra, herramientas, retiro de material, traslados y todo lo necesario para su correcta ejecución.	PZA	228.00	\$427.00	\$97,356.00
					\$97,356.00
					\$15,576.96
					\$112,932.96

Ing. Oswaldo Corona Amador
Contratista



Nombre: ING. OSWALDO CORONA AMADOR
Calle y No: BLVD. ARANDAS NUMERO EXTERIOR 48, INTERIOR B,
Colonia: CAMINO REAL DE LO DE JUAREZ
Ciudad y C.P.: IRAPUATO, GTO CP. 36626

Inicio según Contrato:

Término según Contrato:

ubicado:
IRAPUATO, GTO.

N° Contrato:

JUNTA DE AGUA POTABLE, DRENAJE, ALCANTARILLADO Y
SANEAMIENTO DEL MUNICIPIO DE IRAPUATO, GTO.

SERVICIO DE BACHEO EN DISTINTAS COLONIAS DE IRAPUATO

Reporte Fotográfico.



AVANCE 3

Fecha de Presentación:

6 DE OCTUBRE DEL 2025

Periodo :

17 DE SEPTIEMBRE DEL 2025 AL 30
DE SEPTIEMBRE DEL 2025



3 de 6



Nombre: ING. OSWALDO CORONA AMADOR
 Calle y No: BLVD. ARANDAS NUMERO EXTERIOR 48, INTERIOR B,
 Colonia: CAMINO REAL DE LO DE JUAREZ
 Ciudad y C.P.: IRAPUATO, GTO. CP. 36626

Inicio según Contrato:

Término según Contrato:

N° Contrato:

JUNTA DE AGUA POTABLE, DRENAJE, ALCANTARILLADO Y
 SANEAMIENTO DEL MUNICIPIO DE IRAPUATO, GTO.

SERVICIO DE BACHEO EN DISTINTAS COLONIAS DE IRAPUATO

ubicado:
 IRAPUATO, GTO.

Reporte Fotográfico.

AVANCE 3

Fecha de Presentación:

6 DE OCTUBRE DEL 2025

Periodo :

17 DE SEPTIEMBRE DEL 2025 AL 30
 DE SEPTIEMBRE DEL 2025



4 de 6



Nombre: ING. OSWALDO CORONA AMADOR
Calle y No: BLVD. ARANDAS NUMERO EXTERIOR 48, INTERIOR B,
Colonia: CAMINO REAL DE LO DE JUAREZ
Ciudad y C.P.: IRAPUATO, GTO CP. 36626

Inicio según Contrato:

Término según Contrato:

Nº Contrato:

5 de 6

JUNTA DE AGUA POTABLE, DRENAJE, ALCANTARILLADO Y SANEAMIENTO DEL MUNICIPIO DE IRAPUATO, GTO.	Reporte Fotográfico.
	AVANCE 3
SERVICIO DE BACHEO EN DISTINTAS COLONIAS DE IRAPUATO ubicado: IRAPUATO, GTO.	Fecha de Presentación:
	6 DE OCTUBRE DEL 2025 Periodo : 17 DE SEPTIEMBRE DEL 2025 AL 30 DE SEPTIEMBRE DEL 2025

AJUSCO 122



COLON 356



30 DE JULIO 731



PROGRESO 196





Nombre: ING. OSWALDO CORONA AMADOR
 Calle y No: BLVD. ARANDAS NUMERO EXTERIOR 48, INTERIOR B,
 Colonia: CAMINO REAL DE LO DE JUAREZ
 Ciudad y C.P.: IRAPUATO, GTO. CP. 36626

Inicio según Contrato:

Término según Contrato:

Nº Contrato:

6 de 6

Reporte Fotográfico.

AVANCE 3

Fecha de Presentación:

6 DE OCTUBRE DEL 2025

Periodo :

17 DE SEPTIEMBRE DEL 2025 AL 30
 DE SEPTIEMBRE DEL 2025

JUNTA DE AGUA POTABLE, DRENAJE, ALCANTARILLADO Y
 SANEAMIENTO DEL MUNICIPIO DE IRAPUATO, GTO.

SERVICIO DE BACHEO EN DISTINTAS COLONIAS DE IRAPUATO

ubicado:
 IRAPUATO, GTO.

GUERRERO 954





Nombre: ING. OSWALDO CORONA AMADOR
 Calle y No: BLVD. ARANDAS NUMERO EXTERIOR 48, INTERIOR B,
 Colonia: CAMINO REAL DE LO DE JUAREZ
 Ciudad y C.P.: IRAPUATO, GTO. CP.: 36626

Inicio según Contrato: Término según Contrato:

ubicado:
 IRAPUATO, GTO.

Nº Contrato:

JUNTA DE AGUA POTABLE, DRENAJE, ALCANTARILLADO Y
 SANEAMIENTO DEL MUNICIPIO DE IRAPUATO, GTO.

SERVICIO DE BACHEO EN DISTINTAS COLONIAS DE IRAPUATO


Reporte Fotográfico.

AVANCE 3

Fecha de Presentación:

6 DE OCTUBRE DEL 2025

Periodo :
 17 DE SEPTIEMBRE DEL 2025 AL 30
 DE SEPTIEMBRE DEL 2025





Nombre: ING. OSWALDO CORONA AMADOR
 Calle y Nc: BLVD. ARANDAS NUMERO EXTERIOR 48, INTERIOR B,
 Colonia: CAMINO REAL DE LO DE JUAREZ
 Ciudad y C.P.: IRAPUATO, GTO. CP. 36626

Inicio según Contrato:

Término según Contrato:


ubicado:
 IRAPUATO, GTO.

Nº Contrato:

2 de 6

Reporte Fotográfico. AVANCE 3	JUNTA DE AGUA POTABLE, DRENAJE, ALCANTARILLADO Y SANEAMIENTO DEL MUNICIPIO DE IRAPUATO, GTO.

SERVICIO DE BACHEO EN DISTINTAS COLONIAS DE IRAPUATO



ING. OSWALDO CORONA AMADOR
 CONTRATISTA

C.P MARIA FONSECA HERNANEZ
 DIRECTORA DE AREA DE RECAUDACION JAPAMI

ING. OSWALDO CORONA AMADOR

JUNTA DE AGUA POTABLE, DRENAJE, ALCANTARILLADO Y
SANIAMIENTO DEL MUNICIPIO DE IRAPUATO, GTO.

FECHA: 30 DE SEPTIEMBRE DEL 2025

SERVICIO DE BACHEO EN DISTINTAS COLONIAS DE IRAPUATO

RELACION DE BACHES REALIZADOS

Numero	Folio	Fecha Reporte	No Cuenta	Region	Tipo Falla	Calle	Numero	Colonia
1	0004457135-1	17/09/2025 08:04	25041	11	Bacheo por Cortes	Calle San Isidro	1064	Fraccionamiento San Roque
2	0004458158-1	17/09/2025 08:40	23275	12	Bacheo por Cortes	Calle Benito Juarez	298	Fraccionamiento Las Delicias
3	0004458161-1	17/09/2025 08:52	27259	12	Bacheo por Cortes	Calle Celaya	22	Los Hoyos
4	0004457257-1	17/09/2025 09:43	77574	13	Bacheo por Cortes	Calle Rodrigo De Bastidas	18	Fraccionamiento Colón
5	0004457258-1	17/09/2025 09:46	81609	13	Bacheo por Cortes	Calle Hacienda De Xaltipa	176	Fraccionamiento Hacienda La Virgen
6	0004458121-1	17/09/2025 09:46	71572	12	Bacheo por Cortes	Calle Ruben Jaramillo	L-20 - M-C	Lucio Cabañas
7	0004457305-1	17/09/2025 09:49	153963	15	Bacheo por Cortes	Bldv. Mariano J. Garcia	1219	La Lupita
8	0004457238-1	17/09/2025 09:51	48728	15	Bacheo por Cortes	Calle Tomatlan	2224	La Lupita
9	0004457253-1	17/09/2025 09:53	66002	15	Bacheo por Cortes	Calle Pavorreal	132	Primavera
10	0004457248-1	17/09/2025 09:56	59124	15	Bacheo por Cortes	Calle Bejuco	300	Los Alamos
11	0004454913-1	17/09/2025 10:16	47835	9	Bacheo por Cortes	Calle San Carlos	429	Fraccionamiento Las Misiones
12	0004454925-1	17/09/2025 10:25	145289	9	Bacheo por Cortes	Calle Rey Luis XV	516 - A	Fraccionamiento Los Reyes
13	4461446	17/09/2025 10:35	45795	9	Bacheo por Cortes	Calle Monte Parnaso	700	Fraccionamiento Distrito Federal
14	0004454903-1	17/09/2025 10:43	36382	9	Bacheo por Cortes	Calle Naucalpan	357	Nuevo Mexico
15	0004319085-4	17/09/2025 08:25	63248	2	Bacheo por Medicion	Priv. Priv. Emiliano Zapata	538	Las Eras
16	0004455273-2	17/09/2025 08:49	22473	9	Bacheo por Medicion	Andad Tlaxcala	1173 - 2	Solidaridad Infonavit
17	0004456691-2	17/09/2025 08:54	1669	7	Bacheo por Medicion	Calle Escuadron 201	136	Fraccionamiento La Moderna
18	0004456647-2	17/09/2025 08:57	6519	10	Bacheo por Medicion	Calle Cuiclahuac	531	Barrio de la Salud
19	0004457431-2	17/09/2025 09:01	12103	8	Bacheo por Medicion	Calle Oaxaca	1565	Miguel Hidalgo
20	0004456346-2	17/09/2025 09:07	104743	20	Bacheo por Medicion	Calle Vicente Guerrero	215 - L26M9C	Constitución de Apatzingan

ING. OSWALDO CORONA AMADOR

JUNTA DE AGUA POTABLE, DRENAJE, ALCANTARILLADO Y
SANIAMIENTO DEL MUNICIPIO DE IRAPUATO, GTO.

FECHA: 30 DE SEPTIEMBRE DEL 2025

SERVICIO DE BACHEO EN DISTINTAS COLONIAS DE IRAPUATO

RELACION DE BACHES REALIZADOS

Numero	Folio	Fecha Reporte	No Cuenta	Region	Tipo Falla	Calle	Numero	Colonia
21	4461326	17/09/2025 09:12	74190	9	Bacheo por Medicion	Calle José Alfredo Jimenez	437	Fraccionamiento Pipila
22	0004455280-2	17/09/2025 09:14	80519	2	Bacheo por Medicion	Calle Villa Imperial	411	Quinta Las Villas
23	0004454955-2	17/09/2025 09:28	26576	3	Bacheo por Medicion	Calle División Del Norte	85	3ra San Gabriel
24	0004457107-1	17/09/2025 13:39	122020	13	Bacheo por Reconexion	Calle Virgen de Guadalupe	597 - A	La Virgen
25	0004456497-1	17/09/2025 13:51	66941	9	Bacheo por Reconexion	Calle Lola Beltran	374 - A	Fraccionamiento Pipila
26	0004457404-1	17/09/2025 13:51	124510	14	Bacheo por Reconexion	Calle Quinta de los Mezquites	927 - A	Quinta San Joaquin
27	0004456773-1	17/09/2025 14:16	71552	12	Bacheo por Reconexion	Calle Ruben Jaramillo	L-6 - M-H	Lucio Cabañas
28	0004455398-1	17/09/2025 14:19	117620	5	Bacheo por Reconexion	Calle Margarita	171	Campestre las Flores
29	0004457518-1	17/09/2025 14:19	45654	15	Bacheo por Reconexion	Calle Vergel	1336	Bajada de San Martin
30	0004456478-1	17/09/2025 14:23	11322	10	Bacheo por Reconexion	Calle 5 De Febrero	811	Barrio de San Cayetano
31	0004456711-1	17/09/2025 14:46	95078	2	Bacheo por Reconexion	Cazda Las Villas	722	Quinta Las Villas
32	0004458228-1	17/09/2025 14:48	13435	8	Bacheo por Reconexion	Calle Valerio Trujano	185 - A	Miguel Hidalgo
33	0004458406-1	18/09/2025 15:29	0		Bacheo por corte de toma de agua por clandestino	Calle Jose Ma. Morelos Y Pavon	sn	Constitución de Apatzingan
34	0004458407-1	18/09/2025 15:31	0		Bacheo por corte de toma de agua por clandestino	Calle Miguel Hidalgo	sn	Constitución de Apatzingan
35	0004458409-1	18/09/2025 15:33	0		Bacheo por corte de toma de agua por clandestino	calle Av. Nogalia	sn	Fraccionamiento Nogalia
36	0004457230-1	18/09/2025 10:01	23057	11	Bacheo por Cortes	Calle Guayabo	658 - A	Fraccionamiento El Durazno
37	0004457221-1	18/09/2025 10:03	3066	10	Bacheo por Cortes	Calle Matamoros	125	Barrio de San Vicente
38	0004457285-1	18/09/2025 10:04	126320	19	Bacheo por Cortes	Priv. Paseo Irapuato	7647	Plan Vivirá
39	0004457223-1	18/09/2025 10:44	5475	10	Bacheo por Cortes	Calle Ajusco	94	Barrio de San José
40	0004461152-1	18/09/2025 10:51	69214	12	Bacheo por Cortes	Andad Del Cipres	264	24 de Diciembre

ING. OSWALDO CORONA AMADOR
Contratista

C. P. María Fonseca Hernández
Directora Área de Recaudación JAPAMI

ING. OSWALDO CORONA AMADOR

JUNTA DE AGUA POTABLE, DRENAJE, ALCANTARILLADO Y
SANIAMIENTO DEL MUNICIPIO DE IRAPUATO, GTO.

FECHA: 30 DE SEPTIEMBRE DEL 2025

SERVICIO DE BACHEO EN DISTINTAS COLONIAS DE IRAPUATO

RELACION DE BACHES REALIZADOS

Numero	Folio	Fecha Reporte	No Cuenta	Region	Tipo Falla	Calle	Numero	Colonia
41	0004461257-1	18/09/2025 17:50	106552	13	Bacheo por Cortes	Calle Oscar Arnulfo Romero	481	Emiliano Zapata III
42	0004461256-1	18/09/2025 18:03	105384	13	Bacheo por Cortes	Calle Virgen de Guadalupe	381 - A	La Virgen
43	0004461249-1	18/09/2025 18:06	87605	13	Bacheo por Cortes	Calle Hacienda De Xaltipa	224	Fraccionamiento Hacienda La Virgen
44	0004462270-1	18/09/2025 21:14	141173	5	Bacheo por Cortes	Calle San Juan	516	Aldama
45	0004462267-1	18/09/2025 21:17	109916	5	Bacheo por Cortes	Calle San Pascual	486	Aldama
46	0004461228-1	18/09/2025 22:15	56032	13	Bacheo por Cortes	Calle Revolucion	180	UCOPI
47	0004457533-2	18/09/2025 08:49	38809	8	Bacheo por Medicion	Calle Jose Ma. Esquivel	18	Fraccionamiento Benito Juarez Infonavit
48	0004225646-1	18/09/2025 08:54	48985	15	Bacheo por Medicion	Calle Narvarte	694	12 de Diciembre
49	0004457393-2	18/09/2025 08:58	123129	20	Bacheo por Medicion	Calle Guadalupe Victoria	1606	Villas De San Cayetano IMUVII
50	0004283007-2	18/09/2025 10:11	74761	6	Bacheo por Medicion	Cazda De Los Chinacos	1295	Las Palomas
51	0004310589-2	18/09/2025 10:15	36267	15	Bacheo por Medicion	Calle Jacaranda	1310	Bajada de San Martín
52	0004455418-2	18/09/2025 10:40	96918	13	Bacheo por Medicion	Calle San Vicente Ferrer	293 - L15MA	Emiliano Zapata III
53	0004049471-2	18/09/2025 13:26	67715	15	Bacheo por Medicion	Calle Legaria	522	12 de Diciembre
54	0004310353-1	18/09/2025 13:28	106580	14	Bacheo por Medicion	calle San Maximiliano Colbe	206	San Joaquín
55	0004461780-1	18/09/2025 07:37	142147	15	Bacheo por Reconexion	Calle Legaria	307	12 de Diciembre
56	0004461195-1	18/09/2025 13:00	25041	11	Bacheo por Reconexion	Calle San Isidro	1064	Fraccionamiento San Roque
57	0004458716-1	18/09/2025 13:02	620	10	Bacheo por Reconexion	Calle Colon	643	Barrio de San Miguel
58	0004460690-1	18/09/2025 13:05	111395	13	Bacheo por Reconexion	Calle San Alvaro de Córdoba	280 - L8MC	Emiliano Zapata III
59	0004458648-1	18/09/2025 13:13	126966	3	Bacheo por Reconexion	Calle División Del Norte	948	3ra San Gabriel
60	0004458268-1	18/09/2025 13:15	98043	8	Bacheo por Reconexion	Calle Fray Junipero de Sierra	L-17 - M-E	Misioneros

ING. OSWALDO CORONA AMADOR

JUNTA DE AGUA POTABLE, DRENAJE, ALCANTARILLADO Y
SANIAMIENTO DEL MUNICIPIO DE IRAPUATO, GTO.

FECHA: 30 DE SEPTIEMBRE DEL 2025

SERVICIO DE BACHEO EN DISTINTAS COLONIAS DE IRAPUATO

RELACION DE BACHES REALIZADOS

Numero	Folio	Fecha Reporte	No Cuenta	Region	Tipo Falla	Calle	Numero	Colonia
61	0004461181-1	18/09/2025 13:21	38816	8	Bacheo por Reconexion	Calle Arcadio Ramirez	1122	Fraccionamiento Benito Juarez Infonavit
62	0004462827-1	18/09/2025 14:11	59535	2	Bacheo por Reconexion	Calle Jose Lopez Lira	672	Fraccionamiento Flores Magón Norte
63	0004464068-1	19/09/2025 18:19	39600	9	Bacheo por Cortes	Calle Ermita	1514	Nuevo Mexico
64	0004464050-1	19/09/2025 18:31	84237	15	Bacheo por Cortes	Calle Culuacán	254	Los Alamos
65	0004464048-1	19/09/2025 18:33	78224	15	Bacheo por Cortes	Calle Tomatlan	1977	La Lupita
66	0004464040-1	19/09/2025 18:35	49084	15	Bacheo por Cortes	Calle Cosmopolita	708	12 de Diciembre
67	0004464034-1	19/09/2025 18:38	10407	7	Bacheo por Cortes	Calle Juan Cano	488	Barrio Nuevo
68	0004464046-1	19/09/2025 19:01	70295	12	Bacheo por Cortes	Calle Ruben Jaramillo	L-15 - M-F	Lucio Cabañas
69	0004464054-1	20/09/2025 10:08	100928	17	Bacheo por Cortes	Calle Viñedos	176	Fraccionamiento Valle Verde
70	0004464033-1	20/09/2025 10:12	7372	7	Bacheo por Cortes	Calle 15 De Septiembre	1237	Independencia
71	0004464960-1	20/09/2025 14:02	117215	14	Bacheo por Cortes	calle Quinta de los Huizaches	596	Quinta San Joaquin
72	0004464907-1	20/09/2025 14:19	104243	14	Bacheo por Cortes	Calle Quinta de los Eucalptos	874 - B	Quinta San Joaquin
73	0004464894-1	21/09/2025 17:15	94616	14	Bacheo por Cortes	Calle Circuito Nardo	232	Fraccionamiento Residencial Floresta
74	0004464887-1	21/09/2025 17:20	91806	14	Bacheo por Cortes	Calle Paseo Floresta	1166 - CP36595	Fraccionamiento Residencial Floresta
75	0004438407-3	19/09/2025 08:57	77356	12	Bacheo por Medicion	Calle Quintana Roo	1013	Los Hoyos
76	0004456650-1	19/09/2025 10:40	54731	18	Bacheo por Medicion	Calle Ovino	95	Ganadera
77	4464529	19/09/2025 12:13	64390	12	Bacheo por Medicion	Calle Hacienda De San Antonio	240	Haciendas Del Carrizal
78	0004289377-1	19/09/2025 13:23	154375	20	Bacheo por Medicion	Calle Manuel Avila Camacho	1157 - A	Emiliano Zapata II
79	0004462768-1	20/09/2025 10:47	2566	10	Bacheo por Medicion	Calle Manuel Acuña	286	Barrio de San Cayetano
80	0004462169-1	20/09/2025 12:13	158096	12	Bacheo por Medicion	Calle Yacatas	175	Brisas del Rio

ING. OSWALDO CORONA AMADOR

JUNTA DE AGUA POTABLE, DRENAJE, ALCANTARILLADO Y
SANIAMIENTO DEL MUNICIPIO DE IRAPUATO, GTO.

FECHA: 30 DE SEPTIEMBRE DEL 2025

SERVICIO DE BACHEO EN DISTINTAS COLONIAS DE IRAPUATO

RELACION DE BACHES REALIZADOS

Numero	Folio	Fecha Reporte	No Cuenta	Region	Tipo Falla	Calle	Numero	Colonia
81	0004464175-1	20/09/2025 14:40	105251	10	Bacheo por Medicion	Calle Sostenes Rocha	653 - 657	Barrio de Santa Anita
82	0004461844-1	19/09/2025 09:34	134648	14	Bacheo por Reconexion	Calle José Zapata	216	Comunal Emiliano Zapata
83	0004456303-1	19/09/2025 09:49	14367	7	Bacheo por Reconexion	Calle Alhóndiga De Granaditas	643	Independencia
84	0004457731-1	19/09/2025 10:02	70848	8	Bacheo por Reconexion	AntC. A San Miguelito	308	Primero de Mayo
85	0004461534-1	19/09/2025 10:07	26435	8	Bacheo por Reconexion	Calle Jesús Yuren	1916	Primero de Mayo
86	0004457757-1	19/09/2025 10:15	69461	12	Bacheo por Reconexion	Andad Del Cipres	277	24 de Diciembre
87	0004456779-1	19/09/2025 10:16	6602	10	Bacheo por Reconexion	Calle Rio Nilo	575	Emiliano Zapata I
88	0004461600-1	19/09/2025 15:24	17979	11	Bacheo por Reconexion	Calle Gobierno Del Estado	448	18 de Agosto
89	0004457827-1	19/09/2025 16:24	110431	12	Bacheo por Reconexion	calle Paseo del Casahuate	256 - C	Fraccionamiento El Encanto
90	0004463449-1	22/09/2025 08:08	104543			dominicos	252	san joaquin
91	0004463449-1	22/09/2025 08:08	104543	14	Bacheo por Cortes	Circ. Dominicos	252	San Joaquín
92	0004463610-1	22/09/2025 09:56	112289	14	Bacheo por Cortes	Calle Paseo Floresta	826	Fraccionamiento Residencial Floresta
93	0004463541-1	22/09/2025 11:17	90906	14	Bacheo por Cortes	Calle Azucena	187	Fraccionamiento Residencial Floresta
94	0004464892-1	22/09/2025 19:43	92589	14	Bacheo por Cortes	Calle Margarita	180	Fraccionamiento Residencial Floresta
95	0004062608-2	22/09/2025 08:49	230	10	Bacheo por Medicion	Calle Alvaro Obregon	481	Barrio de San José
96	0004377227-1	22/09/2025 08:51	9147	10	Bacheo por Medicion	Priv. Dr. Liceaga	676	Barrio de la Salud
97	0004458422-2	22/09/2025 09:58	44317	6	Bacheo por Medicion	Av. Ejercito Nacional	660 - 2	Fraccionamiento Las Rosas
98	4466692	22/09/2025 13:37	54008	12	Bacheo por Medicion	Calle Genaro Vazquez	259	Luis Alonso González
99	0004462795-1	22/09/2025 12:27	121441	14	Bacheo por Reconexion	Calle Monreal	226 - A	Fraccionamiento Urbi Villa del Rey
100	0004461398-1	22/09/2025 12:28	68822	15	Bacheo por Reconexion	Calle Juan De La Barrera	267	A C 22 Oct San Juan

ING. OSWALDO CORONA AMADOR

JUNTA DE AGUA POTABLE, DRENAJE, ALCANTARILLADO Y
SANIAMIENTO DEL MUNICIPIO DE IRAPUATO, GTO.

FECHA: 30 DE SEPTIEMBRE DEL 2025

SERVICIO DE BACHEO EN DISTINTAS COLONIAS DE IRAPUATO

RELACION DE BACHES REALIZADOS

Numero	Folio	Fecha Reporte	No Cuenta	Region	Tipo Falla	Calle	Numero	Colonia
101	0004461294-1	22/09/2025 12:30	129261	14	Bacheo por Reconexion	Calle Circuito Cempasuchil	500 - L13 M4	Fraccionamiento Residencial Floresta
102	0004463631-1	22/09/2025 12:33	49614	15	Bacheo por Reconexion	Calle Zacatenco	584	Los Pinos
103	0004461341-1	22/09/2025 12:39	6140	7	Bacheo por Reconexion	Calle Bolivar	81	Barrio de Santa Julia
104	0004461529-1	22/09/2025 12:49	81162	19	Bacheo por Reconexion	Calle Santo Tomas	476	Fraccionamiento El Milagro
105	0004461315-1	22/09/2025 12:51	22560	7	Bacheo por Reconexion	Calle Topacio	111	Fraccionamiento Arboledas
106	0004463037-1	22/09/2025 12:53	4709	10	Bacheo por Reconexion	Calle Carmen Serdan	328	Barrio de San José
107	4467322	22/09/2025	77662			Juan Escutia	37-B	emiliano zapata II
108	4467320	22/09/2025	157088			Jose Ines Rodriguez	L07	el trebol
109	0004465731-1	23/09/2025 08:14	49280	15	Bacheo por Cortes	Calle Zapotla	933 - 433	La Lupita
110	0004465893-1	23/09/2025 08:28	64125	15	Bacheo por Cortes	Calle Garibaldi	1838	12 de Diciembre
111	0004465838-1	23/09/2025 08:45	55516	15	Bacheo por Cortes	Calle Colibri	126	Primavera
112	0004464905-1	23/09/2025 08:57	104171	14	Bacheo por Cortes	Calle San Miguel Arcangel	535	San Joaquín
113	4468120	23/09/2025 10:19	88088	15	Bacheo por Cortes	Calle Canario	155	Primavera
114	0004466031-1	23/09/2025 10:27	31929	15	Bacheo por Cortes	Calle Granjeros	706	Los Fresnos
115	0004467860-1	23/09/2025 17:53	58025	15	Bacheo por Cortes	Calle La Huerta	115	San Juan de Retana
116	0004461567-2	23/09/2025 09:41	22757	11	Bacheo por Medicion	Calle San Francisco	105	Fraccionamiento Los Angeles
117	0004249036-1	23/09/2025 11:45	149894	18	Bacheo por Medicion	Av. De Los Insurgentes	2922	Ganadera
118	0004464760-1	23/09/2025 10:01	68044	3	Bacheo por Reconexion	Prolog Av. España	607	Fraccionamiento El Cortijo
119	0004463093-1	23/09/2025 12:19	130989	4	Bacheo por Reconexion	Calle Uruguay	197 - L-37 M37A	Las Americas
120	0004464427-1	23/09/2025 12:59	62445	12	Bacheo por Reconexion	Calle 22 De Abril	385	Che Guevara

ING. OSWALDO CORONA AMADOR

JUNTA DE AGUA POTABLE, DRENAJE, ALCANTARILLADO Y
SANIAMIENTO DEL MUNICIPIO DE IRAPUATO, GTO.

FECHA: 30 DE SEPTIEMBRE DEL 2025

SERVICIO DE BACHEO EN DISTINTAS COLONIAS DE IRAPUATO

RELACION DE BACHES REALIZADOS

Numero	Folio	Fecha Reporte	No Cuenta	Region	Tipo Falla	Calle	Numero	Colonia
121	0004464757-1	23/09/2025 13:00	128138	12	Bacheo por Reconexion	Calle Eratzicuitzio	16	24 de Diciembre Ampliación
122	0004464623-1	23/09/2025 13:02	136326	20	Bacheo por Reconexion	Calle Río Zula	493	Villas De San Cayetano
123	0004464765-1	23/09/2025 13:10	45966	18	Bacheo por Reconexion	Calle Uama	250	Ganadera
124	0004464586-1	23/09/2025 13:12	126885	19	Bacheo por Reconexion	Calle Río Santiago	117 - A	Fraccionamiento Colinas del Río
125	0004456646-1	23/09/2025 13:25	87828	14	Bacheo por Reconexion	Andén 12	B-41	Central de Abastos
126	0004466660-1	24/09/2025 09:33	54633	8	Bacheo por Medicion	Av. Arboledas	2478	Fraccionamiento San Pedro
127	0004466255-1	24/09/2025 10:33	77493	2	Bacheo por Medicion	Calle Revolucion Mexicana	1399	Fraccionamiento Flores Magón Norte
128	0004458801-1	24/09/2025 10:43	134614	3	Bacheo por Medicion	Calle Horizonte	17 - B	Vista Hermosa
129	0004464417-1	24/09/2025 11:16	5692	7	Bacheo por Medicion	Av. Del Trabajo	1061	Independencia
130	0004463022-2	24/09/2025 11:25	16508	11	Bacheo por Medicion	Calle Marfil	55	Fraccionamiento Guanajuato
131	0004463097-3	24/09/2025 11:54	34261	13	Bacheo por Medicion	Calle Las Espuelas	2730	Fraccionamiento Carmelitas
132	0004456626-3	24/09/2025 12:16	70782	2	Bacheo por Medicion	Calle Revolucion Mexicana	1414	Fraccionamiento Flores Magón Norte
133	0004465156-1	24/09/2025 14:25	101820	19	Bacheo por Reconexion	Calle Ley Juárez	284 - A	Fraccionamiento Reforma
134	0004463120-1	24/09/2025 14:32	10050	9	Bacheo por Reconexion	Calle Toronja	61	Fracc Del Bosque
135	0004464711-1	24/09/2025 14:53	80687	13	Bacheo por Reconexion	Calle Valle de los Girasoles	212	Fraccionamiento Valle de las Flores
136	0004464402-1	24/09/2025 14:54	30662	9	Bacheo por Reconexion	Calle Naucalpan	1400	Nuevo Mexico
137	0004465140-1	24/09/2025 15:01	78083	13	Bacheo por Reconexion	Calle Hacienda De Xaltipa	195	Fraccionamiento Hacienda La Virgen
138	0004465112-1	24/09/2025 15:02	101453	14	Bacheo por Reconexion	Calle Quinta de los Perules	890 - A	Quinta San Joaquin
139	0004464851-1	24/09/2025 16:14	100796	12	Bacheo por Reconexion	Calle Brisa de la Pradera	1296	Fraccionamiento Las Brisas
140	0004467858-1	24/09/2025 21:53	55195	15	Bacheo por Cortes	Priv. Eucalipto	235	Los Alamos

ING. OSWALDO CORONA AMADOR

JUNTA DE AGUA POTABLE, DRENAJE, ALCANTARILLADO Y
SANIAMIENTO DEL MUNICIPIO DE IRAPUATO, GTO.

FECHA: 30 DE SEPTIEMBRE DEL 2025

SERVICIO DE BACHEO EN DISTINTAS COLONIAS DE IRAPUATO

RELACION DE BACHES REALIZADOS

Numero	Folio	Fecha Reporte	No Cuenta	Region	Tipo Falla	Calle	Numero	Colonia
141	0004467864-1	24/09/2025 21:48	60039	15	Bacheo por Cortes	Priv. Eucalipto	140	Los Alamos
142	0004467874-1	24/09/2025 21:43	66460	15	Bacheo por Cortes	Calle Bejuco	340	Los Alamos
143	0004467836-1	24/09/2025 22:10	48910	15	Bacheo por Cortes	Blvd. Mariano J. Garcia	1449	Los Alamos
144	0004467855-1	24/09/2025 21:55	54788	15	Bacheo por Cortes	Calle Orquidea	1088	Los Alamos
145	0004464506-1	24/09/2025 16:15	20082	8	Bacheo por Reconexion	Av. Mariano Abasolo	1784	Miguel Hidalgo
146	0004469214-1	25/09/2025 10:54	157177	17	Bacheo por Cortes	Calle Viñedos	144 - 1	Fraccionamiento Valle Verde
147	0004469199-1	25/09/2025 11:07	147887	17	Bacheo por Cortes	Calle Zarzales	1060 - 12	Santa Sofia
148	0004469253-1	25/09/2025 11:32	54646	15	Bacheo por Cortes	Calle Antares	352	Valle del Sol
149	0004470446-1	25/09/2025 19:37	142334	16	Bacheo por Cortes	Calle Tierra Gris 3	135 - 4	Tierra Nueva
150	0004470457-1	25/09/2025 19:53	143683	16	Bacheo por Cortes	Calle Tierra Bendita	247 - 4	Tierra Nueva
151	0004464580-2	25/09/2025 09:39	17509	8	Bacheo por Medicion	Calle Laguna De Chapala	2372	San Antonio
152	0004464577-2	25/09/2025 09:52	37288	8	Bacheo por Medicion	Calle Rafael Abascal	636	Fraccionamiento Benito Juarez Infonavit
153	0004468368-1	25/09/2025 10:09	81500	13	Bacheo por Medicion	Calle Diego De Almagro	153	Fraccionamiento Colón
154	4470816	25/09/2025 12:11	155956	20	Bacheo por Medicion	Calle Río Fuerte	552 - A	Villas De San Cayetano
155	0004468145-1	25/09/2025 12:23	21360	6	Bacheo por Medicion	Calle Río Cazones	1409	Fraccionamiento La Pradera
156	0004468098-1	25/09/2025 12:34	42378	3	Bacheo por Medicion	Av. Madrid	1663	U H Bernardo Cobos
157	4470839	25/09/2025 12:33	7222	7	Bacheo por Reconexion	Calle Bolivar	480	Independencia
158	0004466223-1	25/09/2025 12:48	149192	13	Bacheo por Reconexion	Calle Villa Oriente	574 - A	Villas del Sur
159	0004466192-1	25/09/2025 12:58	13648	9	Bacheo por Reconexion	Calle Ricardo Palmerin	753	Fraccionamiento Distrito Federal
160	0004466625-1	25/09/2025 13:00	14059	9	Bacheo por Reconexion	Calle Manuel M. Ponce	481	El Cantador

ING. OSWALDO CORONA AMADOR

JUNTA DE AGUA POTABLE, DRENAJE, ALCANTARILLADO Y
SANIAMIENTO DEL MUNICIPIO DE IRAPUATO, GTO.

FECHA: 30 DE SEPTIEMBRE DEL 2025

SERVICIO DE BACHEO EN DISTINTAS COLONIAS DE IRAPUATO

RELACION DE BACHES REALIZADOS

Numero	Folio	Fecha Reporte	No Cuenta	Region	Tipo Falla	Calle	Numero	Colonia
161	0004468524-1	25/09/2025 13:05	73047	18	Bacheo por Reconexion	Calle Dalia	191 - 193	Ganadera
162	0004466704-1	25/09/2025 13:15	37926	8	Bacheo por Reconexion	Calle 6 De Noviembre	1231	Fraccionamiento Benito Juarez Infonavit
163	0004468436-1	25/09/2025 13:30	42245	13	Bacheo por Reconexion	Calle El Jaripeo	2789	Fraccionamiento Carmelitas
164	0004466581-1	25/09/2025 13:31	91682	14	Bacheo por Reconexion	Calle Lirio	315	Fraccionamiento Residencial Floresta
165	0004467782-1	25/09/2025 14:11	150465	14	Bacheo por Reconexion	Calle Quinta de los Mezquites	829 - C	Quinta San Joaquin
166	0004464852-1	25/09/2025 14:32	39145	13	Bacheo por Reconexion	Calle El Zarape	2796 - A Y	Fraccionamiento Carmelitas
167	0004469328-1	26/09/2025 10:35	0		Bacheo por corte de toma de agua por clandestino	Blvd. 3er. Cinturon Vial	0	Flores Magón Sur
168	0004462782-2	26/09/2025 15:44	60701	8	Bacheo por corte de toma de agua por clandestino	Calle Del Platino	53	Valenciana
169	0004470080-1	26/09/2025 10:36	76116	12	Bacheo por Cortes	Av. Del Carrizal	302 - ESQ.	Haciendas Del Carrizal
170	4471831	26/09/2025 11:26	431	9	Bacheo por Cortes	Calle Toronja	155	Fracc Del Bosque
171	0004466466-1	26/09/2025 13:35	101393	17	Bacheo por Cortes	Calle Zarzales	340	Fraccionamiento Valle Verde
172	0004470018-1	26/09/2025 14:06	111020	18	Bacheo por Cortes	Calle San Esteban	919 - L11M13	San Martin de Porres
173	0004470477-1	26/09/2025 17:14	97173	16	Bacheo por Cortes	Calle Cd. Juarez	571	Jardines de La Hacienda
174	0004470396-1	26/09/2025 17:30	97340	16	Bacheo por Cortes	Calle Tulancingo	151	Jardines de La Hacienda
175	0004469288-1	26/09/2025 09:13	44994	15	Bacheo por Medicion	Calle Aries	1675	Valle del Sol
176	4471671	26/09/2025 09:22	30524	9	Bacheo por Medicion	Calle Polanco	1246	Nuevo Mexico
177	0004464420-1	26/09/2025 10:43	44069	7	Bacheo por Medicion	Blvd. Diaz Ordaz	2079	Independencia
178	0004466442-1	26/09/2025 10:46	47959	10	Bacheo por Medicion	Blvd. J. J. Torres Landa	253	Barrio de Santa Julia
179	0004466571-2	26/09/2025 11:05	25784	6	Bacheo por Medicion	Calle Rio Tonalá	1615	Fraccionamiento La Pradera
180	0004470611-1	26/09/2025 16:42	34471	13	Bacheo por Medicion	Calle Leovigildo Islas	2658 - B	Fraccionamiento Carmelitas

ING. OSWALDO CORONA AMADOR

JUNTA DE AGUA POTABLE, DRENAJE, ALCANTARILLADO Y
SANIAMIENTO DEL MUNICIPIO DE IRAPUATO, GTO.

FECHA: 30 DE SEPTIEMBRE DEL 2025

SERVICIO DE BACHEO EN DISTINTAS COLONIAS DE IRAPUATO

RELACION DE BACHES REALIZADOS

Numero	Folio	Fecha Reporte	No Cuenta	Region	Tipo Falla	Calle	Numero	Colonia
181	0004466148-2	26/09/2025 16:44	51893	15	Bacheo por Medicion	Calle Cedro	19	Bajada de San Martín
182	0004468545-1	26/09/2025 10:42	26570	3	Bacheo por Reconexion	Calle División Del Norte	21	3ra San Gabriel
183	0004466718-1	26/09/2025 15:00	34621	13	Bacheo por Reconexion	Calle La Adellita	842 - A	Fraccionamiento Carmelitas
184	0004466608-1	26/09/2025 15:01	2007	10	Bacheo por Reconexion	Calle Ojinaga	70	Barrio de Santa Anita
185	0004466542-1	26/09/2025 15:02	10696	7	Bacheo por Reconexion	Calle Rhin	1228	Barrio de Santa Julia
186	0004471621-1	29/09/2025 07:54	99200	13	Bacheo por Cortes	Av. Enrique Colunga	2583	Fraccionamiento Carmelitas
187	0004471626-1	29/09/2025 07:55	71743	9	Bacheo por Cortes	Calle Monte Parnaso	665	Estrella
188	0004472148-1	29/09/2025 09:09	70498	17	Bacheo por Cortes	Calle Ma. Del Carmen A Y Godoy	526	Purísima del Jardín
189	0004472135-1	29/09/2025 09:21	140426	17	Bacheo por Cortes	Calle Diego Rivera	169	Fonhapo
190	0004471218-1	29/09/2025 10:17	121591	19	Bacheo por Cortes	Calle Priego	112 - A	Villa de Lourdes
191	0004469589-1	29/09/2025 09:41	109286	5	Bacheo por Medicion	calle Valle del Ebro	181 - A	Fraccionamiento Valle Real
192	0004319684-2	29/09/2025 10:14	71087	12	Bacheo por Medicion	Calle Yacatas	340 - L9M-8	Brisas del Rio
193	0004326617-2	29/09/2025 10:47	129710	20	Bacheo por Medicion	Calle Rio De Los Gómez	530	Villas De San Cayetano
194	0004469517-2	29/09/2025 10:54	147910	19	Bacheo por Medicion	Calle Provincia de Gaza	5N	Residencial Horizontes
195	0004471873-1	29/09/2025 11:01	104096	14	Bacheo por Medicion	Circ. Dominicos	246	San Joaquín
196	0004469833-1	29/09/2025 12:21	5334	7	Bacheo por Reconexion	Calle Bolivar	37	Barrio de Santa Julia
197	0004470622-1	29/09/2025 12:24	104243	14	Bacheo por Reconexion	Calle Quinta de los Eucaliptos	874 - B	Quinta San Joaquin
198	0004469608-1	29/09/2025 12:39	139397	16	Bacheo por Reconexion	Calle Tierra Gris 2	148 - 3	Tierra Nueva
199	0004469348-1	29/09/2025 12:41	96777	13	Bacheo por Reconexion	Calle San Gabriel de la Dolorosa	299 - L27 MC	Emiliano Zapata III
200	0004469757-1	29/09/2025 12:47	135175	20	Bacheo por Reconexion	Calle Rio Tehuantepec	272 - B	Villas De San Coyetano

ING. OSWALDO CORONA AMADOR
Contratista

C.P. María Fonseca Hernández
Directora Área de Recaudación JAPAMI

ING. OSWALDO CORONA AMADOR

JUNTA DE AGUA POTABLE, DRENAJE, ALCANTARILLADO Y
SANIAMIENTO DEL MUNICIPIO DE IRAPUATO, GTO.

FECHA: 30 DE SEPTIEMBRE DEL 2025

SERVICIO DE BACHEO EN DISTINTAS COLONIAS DE IRAPUATO

RELACION DE BACHES REALIZADOS

Numero	Folio	Fecha Reporte	No Cuenta	Region	Tipo Falla	Calle	Numero	Colonia
201	0004470886-1	29/09/2025 12:56	51391	15	Bacheo por Reconexion	Bld. Mariano J. Garcia	1431	Los Alamos
202	0004470606-1	29/09/2025 12:57	80975	15	Bacheo por Reconexion	Bld. Mariano J. Garcia	1307	La Lupita
203	0004469727-1	29/09/2025 12:59	71662	9	Bacheo por Reconexion	Calle Rey Sol	424 B	Fraccionamiento Los Reyes
204	0004469401-1	29/09/2025 13:04	55477	15	Bacheo por Reconexion	Calle Bejuco	2183	Los Alamos
205	0004471045-1	29/09/2025 13:13	1627	8	Bacheo por Reconexion	Calle Hermanos Flores Magon	53	Miguel Hidalgo
206	0004470614-1	29/09/2025 13:15	50285	15	Bacheo por Reconexion	Calle Culucán	3019	La Lupita
207	0004468500-1	29/09/2025 13:35	79274	19	Bacheo por Reconexion	Calle San Pablo	811	Fraccionamiento El Milagro
208	0004470756-1	29/09/2025 13:36	29997	2	Bacheo por Reconexion	Calle Roberto Sanchez	163	Santa María
209	0004469668-1	29/09/2025 13:49	150440	5	Bacheo por Reconexion	Calle San Pablo	401 - B	Aldama
210	0004471522-1	30/09/2025 08:43	0		Bacheo por corte de toma de agua por clandestino	Calle Labrador	s/n	Las Americas
211	0004470374-1	30/09/2025 09:02	23529	6	Bacheo por corte de toma de agua por clandestino	Calle Sol	2297	Fraccionamiento Las Rosas
212	0004473223-1	30/09/2025 15:38	0		Bacheo por corte de toma de agua por clandestino	Calle Pedro Ascencio	1554	San Juan de Retana
213	0004473225-1	30/09/2025 15:43	0		Bacheo por corte de toma de agua por clandestino	Calle Pedro Ascencio	1384	San Juan de Retana
214	0004473257-1	30/09/2025 08:35	30301	18	Bacheo por Cortes	Calle Toril	2811	Ganadera
215	0004472883-1	30/09/2025 10:42	117583	20	Bacheo por Cortes	Calle Río Meztitlán	360 - B	Villas De San Cayetano
216	0004472325-1	30/09/2025 09:17	40556	9	Bacheo por Medicion	Calle Rey Sol	9	Fraccionamiento Los Reyes
217	0004470797-1	30/09/2025 09:38	92234	8	Bacheo por Medicion	Calle Huerta	134 - L12	Fraccionamiento Priv El Campirano
218	0004472065-1	30/09/2025 11:07	66635	11	Bacheo por Medicion	Calle De La Flor	261	Fraccionamiento Valle de las Flores
219	0004466175-2	30/09/2025 11:19	76763	13	Bacheo por Medicion	Calle Americo Vespucio	638	Fraccionamiento Colón
220	0004244606-1	30/09/2025 13:43	38019	2	Bacheo por Medicion	Calle Julian Lopez	283	Las Eras

ING. OSWALDO CORONA AMADOR
ContratistaC.P. María Fonseca Hernández
Directora Área de Recaudación JAPAMI

ING. OSWALDO CORONA AMADOR

JUNTA DE AGUA POTABLE, DRENAJE, ALCANTARILLADO Y
SANIAMIENTO DEL MUNICIPIO DE IRAPUATO, GTO.

FECHA: 30 DE SEPTIEMBRE DEL 2025

SERVICIO DE BACHEO EN DISTINTAS COLONIAS DE IRAPUATO

RELACION DE BACHES REALIZADOS

Numero	Folio	Fecha Reporte	No Cuenta	Region	Tipo Falla	Calle	Numero	Colonia
221	0004474435-1	30/09/2025 15:03	60701	8	Bacheo por Medicion	Calle Del Platino	53	Valenciana
222	0004469593-1	30/09/2025 11:08	54255	10	Bacheo por Reconexion	Calle Tres Guerras	854	Barrio de Santa Julia
223	0004471644-1	30/09/2025 12:32	8437	7	Bacheo por Reconexion	Blvd. Diaz Ordaz	1004	Independencia
224	0004470914-1	30/09/2025 13:00	68115	17	Bacheo por Reconexion	Calle Idolina Moguel	174	Fraccionamiento Magisterial
225	0004471743-1	30/09/2025 13:02	42439	3	Bacheo por Reconexion	Calle Barcelona	3787	U H Bernardo Cobos
226	0004471710-1	30/09/2025 13:03	116912	19	Bacheo por Reconexion	Calle Sauce	L6 - M3	Las Huertas 3ra Sección
227	0004470570-1	30/09/2025 13:11	58250	13	Bacheo por Reconexion	Calle Juan Diaz De Solis	73	Fraccionamiento Colón
228	4474636	30/09/2025 13:18	18071	11	Bacheo por Reconexion	Calle I. M. S. S.	1058 - B	18 de Agosto

**JUNTA DE AGUA POTABLE, DRENAJE, ALCANTARILLADO Y SANEAMIENTO DEL MUNICIPIO DE IRAPUATO, GTO.
ACTA DE ENTREGA-RECEPCIÓN FINAL**

Descripción del servicio: "CONTRATACIÓN DE SERVICIO DE BACHEO Y RECOLECCIÓN DE ESCOMBROS PRODUCTO DE EXCAVACIONES DE LA REPARACIÓN DE FUGAS DE AGUA CORTES DE SERVICIO RECONEXIONES Y REPOSICIÓN DE PAVIMENTOS. CUARTO AVANCE".

Proveedor: OSWALDO CORONA AMADOR.
R.F.C. COAO750812BN8

ANTECEDENTES

Contrato de servicios No.: JAPAMI/ASERV/2025-03

Importe con IVA: \$140,175.56 (Ciento cuarenta mil ciento setenta y cinco pesos 56/100 M.N.).

Fecha de inicio según contrato: 02 de julio de 2025

Fecha de término según contrato: 31 de diciembre de 2025

LUGAR Y FECHA DE RECEPCIÓN

Lugar	Fecha
Ofnas. Principales Torres Landa 1720 Col. Independencia.	Siendo las 09:00 horas del 22 de octubre de 2025.

MOTIVO

Entregar por parte del proveedor y recibir por JAPAMI los servicios que realizó el proveedor, en la acción denominada "CONTRATACIÓN DE SERVICIO DE BACHEO Y RECOLECCIÓN DE ESCOMBROS PRODUCTO DE EXCAVACIONES DE LA REPARACIÓN DE FUGAS DE AGUA CORTES DE SERVICIO RECONEXIONES Y REPOSICIÓN DE PAVIMENTOS. CUARTO AVANCE".

Los bienes o servicios se detallan en la factura anexa, la cual forma parte de la presente acta de entrega recepción.

RELACIÓN DE FACTURAS Y/O PAGOS

Número	Factura	Importe
1	1549	\$ 602,309.12
2	1558	\$ 137,698.96
3	1567	\$ 112,932.96
4	1577	\$ 140,175.56
Total		\$993,116.60

SANCIONES

Ninguna

DECLARACIONES

Declara el proveedor que previamente a este acto, entregó a la **Subgerencia de Servicios de Agua** el bien en el cual se prestaron los servicios descritos. Así mismo, declara la **Subgerencia de Servicios de Agua** que previo a este acto verificó que los servicios descritos se realizaron acorde a lo establecido en el contrato, por lo tanto se recibieron de conformidad.

GARANTÍAS

De cumplimiento

RECEPCIÓN

La JAPAMI recibe los servicios descritos, reservándose el hacer posteriormente, dentro de los términos del contrato número **JAPAMI/ASERV/2025-03**, las reclamaciones que estime pertinentes por servicios faltantes, mal ejecutados, mala calidad de los materiales empleados, etc.


El presente documento, no es el instrumento para que la afianzadora libere las fianzas de garantía entregadas por el proveedor, ya que éstas, solo podrán ser liberadas conforme a lo establecido en el contenido de las fianzas (vía notificación por escrito de la contratante a la compañía afianzadora).

OBSERVACIONES:

Ninguna


NOMBRE Y FIRMAS DE LAS PERSONAS QUE INTERVIENEN EN ESTE ACTO:

Por el área requirente de JAPAMI:


Edgar Federico Acosta Solís
Subgerente de Servicios de Agua


María Fonseca Hernández
Directora de Recaudación

Testigos


Graciela Hernández Hernández
Analista Especializado de la Dirección
de Mantto. y Servicios Generales


Roberto Rivera Lara
Director de Mantenimiento y Servicios
Generales

Por el Proveedor


Oswaldo Corona Amador

ING. OSWALDO CORONA AMADOR

JUNTA DE AGUA POTABLE, DRENAJE, ALCANTARILLADO Y
SANIAMIENTO DEL MUNICIPIO DE IRAPUATO, GTO.

FECHA: 21 DE OCTUBRE DEL 2025

SERVICIO DE BACHEO EN DISTINTAS COLONIAS DE IRAPUATO

RELACION DE BACHES REALIZADOS

Numero	Folio	Fecha Reporte	No Cuenta	Region	Tipo Falla	Calle	Numero	Colonia
1	0004469368-1	01/10/2025 09:00	31317	9	Bacheo por Cortes	Calle Luis Lumiere	1405	Nuevo Mexico
2	4475511	01/10/2025 09:07	6540	7	Bacheo por Cortes	Calle Isabel La Catolica	535	Independencia
3	0004469352-1	01/10/2025 09:20	121005	14	Bacheo por Cortes	Calle Burgos	128	Fraccionamiento Uru Villa del Rey
4	0004472897-1	01/10/2025 10:32	129998	20	Bacheo por Cortes	Calle Rio Suchiate	368 - A	Villas De San Cayetano
5	0004473527-1	01/10/2025 10:36	46455	18	Bacheo por Cortes	Calle Llama	1031	Ganadera
6	0004471839-1	01/10/2025 15:31	17046	3	Bacheo por Cortes	Calle División Del Norte	2620	Rio San Gabriel
7	0004471056-2	01/10/2025 10:10	71531	17	Bacheo por Medicion	Calle Rosario Castellanos	154	Fraccionamiento Magisterial
8	0004469559-2	01/10/2025 10:17	68180	17	Bacheo por Medicion	Calle Gregorio Torres Quintero	173	Fraccionamiento Magisterial
9	0004473622-1	01/10/2025 10:56	53585	18	Bacheo por Medicion	Avenida De las Aguilas	27 - SUR	San Miguelito
10	0004474205-1	01/10/2025 11:36	51345	15	Bacheo por Medicion	Calle Dragon	26	Valle del Sol
11	0004470585-1	01/10/2025 11:39	114925	15	Bacheo por Medicion	Calle Tacintla	711	Los Pinos
12	0004468351-2	01/10/2025 12:05	16265	9	Bacheo por Medicion	Av. Mariano Abasolo	1411	Los Presidentes
13	0004469326-2	01/10/2025 12:25	123585	5	Bacheo por Medicion	Calle Arcos de Irapuato	713	Rincon de los Arcos II
14	0004472002-1	01/10/2025 12:43	149322	20	Bacheo por Reconexion	Carlos Salinas de Gortari	580 - B	Pedro de Artega
15	0004472356-1	01/10/2025 12:53	51644	13	Bacheo por Reconexion	Calle Paso De La Muerte	2786 - 3	Fraccionamiento Carmelitas
16	0004472286-1	01/10/2025 13:02	66460	15	Bacheo por Reconexion	Calle Bejuco	340	Los Alamos
17	0004473576-1	01/10/2025 13:10	121591	19	Bacheo por Reconexion	Calle Priego	112 - A	Villa de Lourdes
18	0004472393-1	01/10/2025 13:14	54738	15	Bacheo por Reconexion	Calle Trueno	3705	Los Fresnos
19	0004473899-1	01/10/2025 13:19	7553	8	Bacheo por Reconexion	Calle Manuel M. Moreno	86	Miguel Hidalgo
20	0004473883-1	01/10/2025 13:20	59145	15	Bacheo por Reconexion	Calle Loreto	314	La Lupita
21	0004472174-1	01/10/2025 16:09	69390	15	Bacheo por Reconexion	Calle Agustin De Iturbide	1261	Ignacio Alende
22	0004472062-1	01/10/2025 16:12	100729	16	Bacheo por Reconexion	Av. Jardines de la Hacienda	579 - A	Jardines de La Hacienda
23	0004473221-1	02/10/2025 11:12	0		Bacheo por corte de toma de agua por clandestino	Calle Lazaro Cardenas	126	Morelos
24	0004474745-1	02/10/2025 11:17	17453	12	Bacheo por corte de toma de agua por clandestino	Calle Quintana Roo	897	Los Hoyos
25	0004473222-1	02/10/2025 11:20	0		Bacheo por corte de toma de agua por clandestino	Calle Rio Aguanaval	370 B	Villas De San Cayetano
26	0004475296-1	02/10/2025 11:24	0		Bacheo por corte de toma de agua por clandestino	Calle Gustavo Diaz Ordaz	2175	Playa Azul
27	0004474431-1	02/10/2025 15:50	0		Bacheo por corte de toma de agua por clandestino	Circ. Jacarandas Oriente	346	Quinta Jacarandas
28	0004475181-1	02/10/2025 08:18	75936	2	Bacheo por Cortes	Calle Del Refugio	1830 - A	Santa Maria
29	0004475172-1	02/10/2025 08:20	67438	2	Bacheo por Cortes	Calle Jose Guadalupe Posada	1456	Fraccionamiento Flores Magón Norte
30	0004471888-1	02/10/2025 08:45	141533	20	Bacheo por Cortes	Calle Jose Ma. Morelos Y Pavon	521	Constitución de Apatzingan
31	0004471870-1	02/10/2025 08:47	72163	20	Bacheo por Cortes	Calle Puerto De Coahuacoalcos	162	San Isidro
32	0004471880-1	02/10/2025 08:50	84121	17	Bacheo por Cortes	Calle Jose Santos Valdez	143	Fraccionamiento Magisterial
33	0004471863-1	02/10/2025 09:00	66827	16	Bacheo por Cortes	Calle Juan Rulfo	138	Fraccionamiento San Carlos
34	0004472018-1	02/10/2025 10:06	2375	10	Bacheo por Cortes	Calle Guillermo Prieto	431	Barrio de San Cayetano
35	0004474558-1	02/10/2025 10:57	148056	16	Bacheo por Cortes	Calle Tierra Fria	528 - 2	Tierra Nueva
36	0004472858-1	02/10/2025 10:58	86183	20	Bacheo por Cortes	Calle Pedro Moreno	999	Const Apatzingan 2 Semilla
37	0004472863-1	02/10/2025 11:03	94290	20	Bacheo por Cortes	Calle Mariano Matamoros	636 - L11M36	Constitución de Apatzingan

ING. OSWALDO CORONA AMADOR	
JUNTA DE AGUA POTABLE, DRENAJE, ALCANTARILLADO Y SANIAMIENTO DEL MUNICIPIO DE IRAPUATO, GTO.	FECHA: 21 DE OCTUBRE DEL 2025
SERVICIO DE BACHEO EN DISTINTAS COLONIAS DE IRAPUATO	

RELACION DE BACHES REALIZADOS								
Numero	Folio	Fecha Reporte	No Cuenta	Region	Tipo Falla	Calle	Numero	Colonia
75	0004475660-1	03/10/2025 13:34	54646	15	Bacheo por Reconexion	Calle Antares	352	Valle del Sol
76	0004475698-1	03/10/2025 13:35	49013	15	Bacheo por Reconexion	Priv. Tulpan	1157	Los Alamos
77	0004475411-2	06/10/2025 14:38	0		Bacheo por corte de toma de agua por clandestino	calle Rio Parana	185 a	Fraccionamiento Colinas del Rio
78	0004476431-1	06/10/2025 14:43	0		Bacheo por corte de toma de agua por clandestino	Calle Jose Lopez Lira	775	Campestre Hurtado
79	0004476979-1	06/10/2025 14:52	69718	4	Bacheo por corte de toma de agua por clandestino	Calle Labrador	143 - L40M2	Las Americas
80	4479830	06/10/2025 15:04	0		Bacheo por corte de toma de agua por clandestino	Andad Tlaxcala	1185 -5	Solidaridad Infonavit
81	0004476602-1	06/10/2025 15:07	0		Bacheo por corte de toma de agua por clandestino	Calle Antonio Torres	14	Miguel Hidalgo
82	0004476433-1	06/10/2025 15:15	0		Bacheo por corte de toma de agua por clandestino	Calle Aguascalientes	80	Miguel Hidalgo
83	0004476432-1	06/10/2025 15:17	0		Bacheo por corte de toma de agua por clandestino	Calle Aguascalientes	32	Miguel Hidalgo
84	4480414	06/10/2025 15:50	0		Bacheo por corte de toma de agua por clandestino	Calle Viento	780	Las Reynas
85	0004478154-1	06/10/2025 11:56	26804	3	Bacheo por Cortes	Calle División Del Norte	93	3ra San Gabriel
86	0004475477-2	06/10/2025 08:36	61662	13	Bacheo por Medicion	Calle Americo Vespucio	325	Fraccionamiento Colón
87	0004172304-3	06/10/2025 08:40	30914	9	Bacheo por Medicion	Calle Naucalpan	1321	Nuevo Mexico
88	0004473405-2	06/10/2025 08:50	102627	17	Bacheo por Medicion	Calle Manantiales	147	Fraccionamiento Valle Verde
89	0004477778-1	06/10/2025 09:55	78444	8	Bacheo por Medicion	Calle Sinaloa Nte.	246	Miguel Hidalgo
90	0004476421-1	06/10/2025 10:26	101359	17	Bacheo por Medicion	Calle Pasionarias	815 - Esq	Fraccionamiento Valle Verde
91	0304316038-2	06/10/2025 12:00	51910	20	Bacheo por Medicion	Calle Francisco Villa	160	Lázaro Cárdenas
92	4479510	06/10/2025 12:00	110520	16	Bacheo por Medicion	Calle Salvador Castañeda	18 - B	Morelos
93	0004465128-3	06/10/2025 12:34	101453	14	Bacheo por Medicion	Calle Quinta de los Perules	890 - A	Quinta San Joaquin
94	0004474639-2	06/10/2025 12:38	109130	11	Bacheo por Medicion	Calle Depto. Del Distrito Federal	589 - B	18 de Agosto
95	4479275	06/10/2025 09:35	21144	3	Bacheo por Reconexion	Calle División Del Norte	2673	3ra San Gabriel
96	0004476675-1	06/10/2025 12:07	101352	19	Bacheo por Reconexion	Calle Liebre Americana	1138	Fraccionamiento Las Liebres
97	0004477653-1	06/10/2025 12:09	146801	19	Bacheo por Reconexion	Calle Provincia de Gaza	284 - A	Residencial Horizontes
98	0004476925-1	06/10/2025 12:10	53316	4	Bacheo por Reconexion	Plaza Del Convento	3324 - A	Fraccionamiento Las Plazas
99	0004476822-1	06/10/2025 12:13	87018	8	Bacheo por Reconexion	Calle Antonio Torres	208 - 217	Miguel Hidalgo
100	0004475684-1	06/10/2025 12:21	24931	10	Bacheo por Reconexion	Calle Gonzalez Ortega	276	Barrio de Santiaguato
101	0004477647-1	06/10/2025 12:28	105384	13	Bacheo por Reconexion	Calle Virgen de Guadalupe	381 - A	La Virgen
102	0004475571-1	06/10/2025 12:35	97559	13	Bacheo por Reconexion	Calle La Montura	2744 - B	Fraccionamiento Carmelitas
103	0004476916-1	07/10/2025 09:22	0		Bacheo por corte de toma de agua por clandestino	Calle Justicia Social	1184	Esfuerzo Obrero
104	0004477573-1	07/10/2025 09:51	0		Bacheo por corte de toma de agua por clandestino	Calle Pedro Lascruain	276	Playa Azul
105	0004476624-1	07/10/2025 10:06	0		Bacheo por corte de toma de agua por clandestino	Avenida De las Aguilas	276	San Miguelito
106	0004479118-1	07/10/2025 08:38	119509	4	Bacheo por Cortes	Calle Guyana	406	Las Americas
107	0004477885-1	07/10/2025 09:43	136964	17	Bacheo por Cortes	Calle Zarzales	604	Santa Sofia
108	0004479856-1	07/10/2025 09:46	87176	2	Bacheo por Cortes	Calle Principe Carlo Magno	167	Fraccionamiento Los Trojes
109	0004479180-1	07/10/2025 09:49	152743	4	Bacheo por Cortes	Calle Belmopan	118 - M38	Las Americas
110	0004479099-1	07/10/2025 10:08	87614	4	Bacheo por Cortes	Calle Matogrosso	440	Las Americas
111	0004479101-1	07/10/2025 10:10	96414	4	Bacheo por Cortes	Calle Labrador	L36 - M2	Las Americas

ING. OSWALDO CORONA AMADOR	
JUNTA DE AGUA POTABLE, DRENAJE, ALCANTARILLADO Y SANIAMIENTO DEL MUNICIPIO DE IRAPUATO, GTO.	FECHA: 21 DE OCTUBRE DEL 2025
SERVICIO DE BACHEO EN DISTINTAS COLONIAS DE IRAPUATO	

RELACION DE BACHES REALIZADOS								
Numero	Folio	Fecha Reporte	No Cuenta	Region	Tipo Falla	Calle	Numero	Colonia
149	0004481870-1	08/10/2025 23:06	69096	6	Bacheo por Cortes	Calle Martires De Chicago	176	Esfuerzo Obrero
150	0004477036-2	08/10/2025 09:08	49640	15	Bacheo por Medicion	Calle Gardenia	1245	Los Alamos
151	0004482049-1	08/10/2025 09:18	127937	17	Bacheo por Medicion	Calle Pasionarias	586 - L-26 M-39	Fraccionamiento Valle Verde
152	0004478049-1	08/10/2025 09:42	70498	17	Bacheo por Medicion	Calle Ma. Del Carmen A Y Godoy	526	Purísima del Jardín
153	0004479817-1	08/10/2025 09:46	43585	13	Bacheo por Medicion	Calle El Herradero	2655	Fraccionamiento Carmelitas
154	0004479432-1	08/10/2025 09:49	82980	18	Bacheo por Medicion	Calle Vialidad Interior	183 - M-A	Fraccionamiento Esmeralda
155	0004478333-1	08/10/2025 09:53	71419	17	Bacheo por Reconexion	Calle Dr. Catarino De Aranda	588	Purísima del Jardín
156	0004478307-1	08/10/2025 09:59	94739	14	Bacheo por Reconexion	Calle Alamo	264	Fraccionamiento Balcones de Floresta
157	0004478007-1	08/10/2025 10:01	76438	2	Bacheo por Reconexion	Priv. Priv. Emiliano Zapata	463	Las Eras
158	0004480549-1	08/10/2025 10:24	90792	14	Bacheo por Reconexion	Calle Nube	139	Fraccionamiento Residencial Floresta
159	0004479450-1	08/10/2025 13:11	84180	15	Bacheo por Reconexion	Calle Granaditas	3069	Los Alamos
160	0004480478-1	08/10/2025 13:16	117539	20	Bacheo por Reconexion	Calle Rio Temporal	378 - A	Villas De San Cayetano
161	0004479516-1	08/10/2025 13:18	88404	2	Bacheo por Reconexion	Priv. Priv. Clavel 4	L-04	Las Eras
162	0004480422-1	08/10/2025 13:23	22138	18	Bacheo por Reconexion	Calle Condor	620	San Miguelito
163	0004479685-1	08/10/2025 13:38	124914	19	Bacheo por Reconexion	Circ. Circuito Estrecho de Bering	523 - A	Residencial Horizontes
164	0004479517-1	08/10/2025 13:40	105930	19	Bacheo por Reconexion	Calle Liebre de California	1179	Fraccionamiento Las Liebres
165	0004479586-1	08/10/2025 13:43	35064	18	Bacheo por Reconexion	Calle San Fabian	1186	San Martin de Porres
166	0004481976-1	09/10/2025 13:27	0		Bacheo por corte de toma de agua por clandestino	Calle Santa Margarita	16	Santa María
167	0004481926-1	09/10/2025 13:41	0		Bacheo por corte de toma de agua por clandestino	Calle Antares	262	Valle del Sol
168	0004480487-1	09/10/2025 13:43	0		Bacheo por corte de toma de agua por clandestino	Calle Arias	1772	Valle del Sol
169	0004481971-1	09/10/2025 13:49	0		Bacheo por corte de toma de agua por clandestino	Calle Rotal	319	Lus Fresnos
170	0004481938-1	09/10/2025 13:53	0		Bacheo por corte de toma de agua por clandestino	Andad Santa Rosa	237	San Miguelito Infonavit
171	0004478287-2	09/10/2025 08:35	57012	15	Bacheo por Medicion	Calle Vela	739	Valle del Sol
172	0004474742-2	09/10/2025 08:46	111467	15	Bacheo por Medicion	Calle Ixcall	164	Los Pinos
173	0004350346-1	09/10/2025 08:55	68907	9	Bacheo por Medicion	Calle Ermita	1212	Nuevo Mexico
174	4483479	09/10/2025 10:04	76568	4	Bacheo por Medicion	Calle Belce	207	Las Americas
175	4483483	09/10/2025 10:05	28444	8	Bacheo por Medicion	Calle Sinaloa Nte.	246	Miguel Hidalgo
176	0004480796-1	09/10/2025 10:07	142104	4	Bacheo por Medicion	Calle 16 De Diciembre	25 - A	Juárez
177	0004483507-1	09/10/2025 10:24	152300	19	Bacheo por Medicion	Calle Roble	830 - L30 M8	Las Huertas 3ra Sección
178	0004480480-1	09/10/2025 10:33	135844	19	Bacheo por Medicion	Calle Circuito Estrecho de Gibraltar	531	Residencial Horizontes
179	0004475747-2	09/10/2025 11:19	67314	2	Bacheo por Medicion	Calle Roberto Rodriguez	471	Las Eras
180	0004481118-1	09/10/2025 11:34	155189	5	Bacheo por Reconexion	Calle Juarez	14 - C	Aldama

ING. OSWALDO CORONA AMADOR
JUNTA DE AGUA POTABLE, DRENAJE, ALCANTARILLADO Y SANIAMIENTO DEL MUNICIPIO DE IRAPUATO, GTO.
FECHA: 21 DE OCTUBRE DEL 2025
SERVICIO DE BACHEO EN DISTINTAS COLONIAS DE IRAPUATO

RELACION DE BACHES REALIZADOS								
Numero	Folio	Fecha Reporte	No Cuentas	Region	Tipo Falla	Calle	Numero	Colonia
218	0004481160-1	10/10/2025 12:43	81159	19	Bacheo por Reconexion	Calle San Mateo	194	Fraccionamiento El Mitagro
219	0004480685-1	10/10/2025 13:31	24600	6	Bacheo por Reconexion	Calle Rio Yaqui	1616	Fraccionamiento La Pradera
220	0004481099-1	10/10/2025 13:42	115160	5	Bacheo por Reconexion	Cazda De Los Arcos	241 - L13M7	Rincon de los Arcos
221	0004482305-1	10/10/2025 13:55	104091	14	Bacheo por Reconexion	Calle Quinta de los Perules	854 - A	Quinta San Joaquin
222	0004484493-1	13/10/2025 09:06	0		Bacheo por corte de toma de agua por clandestino	Calle Dr. Francisco Trujillo Sanchez	713	Purissima del Jardin
223	0004484498-1	13/10/2025 09:07	0		Bacheo por corte de toma de agua por clandestino	Calle Dr. Rafael Maranon	561	Purissima del Jardin
224	0004484299-1	13/10/2025 08:06	31080	9	Bacheo por Cortes	Calle Jamaica	1517	Nuevo Mexico
225	0004482186-1	13/10/2025 09:45	106135	14	Bacheo por Cortes	Calle Santa Margarita	264	San Joaquin
226	0004482715-1	13/10/2025 10:30	132873	8	Bacheo por Cortes	Calle Manuel M. Moreno	250 - Loc1	Miguel Hidalgo
227	4486053	13/10/2025 09:19	57636	15	Bacheo por Medicion	Calle Malinalco	393	La Lupita
228	0004484926-1	13/10/2025 10:19	37543	13	Bacheo por Medicion	Calle Paso De La Muerte	2594 - B	Fraccionamiento Carmelitas
229	0004483641-1	13/10/2025 11:50	79797	18	Bacheo por Medicion	Calle San Pablo	657	Fraccionamiento El Milagro
230	0004483458-1	13/10/2025 11:08	158242	18	Bacheo por Reconexion	Calle Circuito Reserva de Oro	123 - A	Fraccionamiento La Reserva
231	4486242	13/10/2025 11:19	134239	9	Bacheo por Reconexion	Calle Malucas	218	Fraccionamiento Las Palmas
232	0004483657-1	13/10/2025 11:30	144005	14	Bacheo por Reconexion	Calle Quinta los Pastizales	761	Quinta San Joaquin
233	0004481076-1	13/10/2025 11:50	38729	6	Bacheo por Reconexion	Calle Presa De La Angostura	1493	Fraccionamiento Laboratorio CFE
234	0004484490-1	14/10/2025 08:26	0		Bacheo por corte de toma de agua por clandestino	Calle Lopez Mateos	315	El Refugio
235	0004485850-1	14/10/2025 08:30	0		Bacheo por corte de toma de agua por clandestino	Calle Puerto De Mazatlan	130	San Isidro
236	0004485853-1	14/10/2025 08:31	0		Bacheo por corte de toma de agua por clandestino	Calle Francisco Villa	1683	Villas De San Cayetano IMUVII
237	0004485856-1	14/10/2025 08:34	0		Bacheo por corte de toma de agua por clandestino	Calle Rio Aguanaval	300 A	Villas De San Cayetano
238	0004485795-1	14/10/2025 09:45	140352	16	Bacheo por Cortes	Calle Tierra Grande	174 - 4	Tierra Nueva
239	0004485668-1	14/10/2025 10:10	103273	10	Bacheo por Cortes	Calle Ajusco	160	Barrio de San José
240	0004485803-1	14/10/2025 10:37	143705	16	Bacheo por Cortes	Calle Av. Tierra Nueva	381 - Loc 2	Tierra Nueva
241	0004485933-1	14/10/2025 12:44	141662	16	Bacheo por Cortes	Calle Tierra Fria	360 - 1	Tierra Nueva
242	0004219339-2	14/10/2025 08:46	85975	20	Bacheo por Medicion	Calle Miguel Hidalgo	L-17 - M-C	Constitución de Apatzingan
243	0004487161	14/10/2025 11:25	83551	17	Bacheo por Medicion	Calle Dr. Pedro Vargas Covarrubias	146	Purissima del Jardin
244	0004487405	14/10/2025 14:23	29300	11	Bacheo por Medicion	Calle Azores	1464	Fraccionamiento El Refugio
245	0004483376-1	14/10/2025 08:15	110143	16	Bacheo por Reconexion	Calle Pachuca	295	Jardines de La Hacienda
246	0004487030	14/10/2025 10:01	148662	14	Bacheo por Reconexion	Calle Circuito Laurel	751	Fraccionamiento Residencial Floresta
247	0004484470-1	14/10/2025 12:35	89522	18	Bacheo por Reconexion	Priv. Justo Mendoza	106	San Miguelito Infonavit
248	0004484830-1	14/10/2025 12:48	103372	7	Bacheo por Reconexion	Calle Jalisco	433	Fraccionamiento Niños Heroes
249	0004484791-1	14/10/2025 12:58	6647	7	Bacheo por Reconexion	Calle Niños Heroes	495	Barrio de Santa Julia
250	0004483541-1	14/10/2025 12:59	156030	2	Bacheo por Reconexion	Calle Principe Carlo Magno	1328	Fraccionamiento Flores Magón Norte
251	0004485049-1	14/10/2025 13:01	48220	6	Bacheo por Reconexion	Plaza Estarlin	L-97	Plaza Estadio
252	0004483715-1	14/10/2025 13:10	129331	20	Bacheo por Reconexion	Calle Rio Tecolutla	352 - A	Villas De San Cayetano
253	0004485004-1	14/10/2025 14:00	36177	9	Bacheo por Reconexion	Calle Ermita	1572	Nuevo Mexico
254	0004484669-1	14/10/2025 14:01	88760	12	Bacheo por Reconexion	Calle Francisco Javier Mina	136 - L29MF	Luis Alonso González

ING. OSWALDO CORONA AMADOR
Contratista

E. P. María Fonseca Hernández
Directora Área de Recaudación JAPAMI

JUNTA DE AGUA POTABLE, DRENAJE, ALCANTARILLADO Y SANEAMIENTO DEL MUNICIPIO DE IRAPUATO, GTO.

Reporte Resumen de Tipo de Fallas

DISTRITO: Cortes y Reconexiones

De: 01/10/2025 a: 15/10/2025

Clave	Descripción	Canceladas	Registradas	Turnadas para atender	Ejecutadas	Total	% Realizado
00354	Bacheo por corte de toma de agua por	9	0	0	32	41	78.05%
00216	Bacheo por Cortes	9	0	0	74	83	89.16%
00121	Bacheo por Medicion	4	0	0	68	72	94.44%
00094	Bacheo por Reconexion	15	0	0	109	124	87.90%
					283		
00003	Cancelar Toma de Agua por Cancelacion de Contrato	0	0	0	1	1	100.00%
00093	Corte de Drenaje por Adeudos	0	0	0	1	1	100.00%
00086	Corte Toma de Agua por Adeudos	265	0	0	2127	2392	88.92%
00087	Corte Toma de Agua por Suspension Voluntaria	0	0	0	14	14	100.00%
00203	Fuga por Reconexion de Toma de Agua	0	0	0	25	25	100.00%
00083	Reconexion de Drenaje en Registro	0	0	0	3	3	100.00%
00082	Reconexion de Toma de Agua en Cuadro	21	0	0	1255	1276	98.35%
00218	Reconexion de Toma de Agua en Cuadro SIN COSTO	0	0	0	4	4	100.00%
00217	Reconexion de Toma de Agua en Linea o en Registro	6	0	0	227	233	97.42%
00219	Reconexion de Toma de Agua en Linea SIN COSTO	0	0	0	1	1	100.00%
00247	Reposicion de Toma de Agua por Corte	0	0	0	10	10	100.00%
00397	Requerimiento de pago	0	0	0	2630	2630	100.00%
00224	Revision de Toma de Agua por Reconexion del Servicio	0	0	0	27	27	100.00%
00091	Revision de Toma por Servicio Cortado	6	0	0	1719	1725	99.65%
00332	Solicitud de Ajuste por Consumo	0	0	0	555	555	100.00%
00331	Solicitud de Convenio	0	0	0	18	18	100.00%
	Totales	335	0	0	9183	9235	



Nombre: ING. OSWALDO CORONA AMADOR
Calle y No: BLVD. ARANDAS NUMERO EXTERIOR 48, INTERIOR B,
Colonia: CAMINO REAL DE LO DE JUAREZ
Ciudad y C.P.: IRAPUATO, GTO., CP. 36626

Inicio según Contrato:

Término según Contrato:

ubicado:
IRAPUATO, GTO.

Nº Contrato:

JUNTA DE AGUA POTABLE, DRENAJE, ALCANTARILLADO Y
SANEAMIENTO DEL MUNICIPIO DE IRAPUATO, GTO.

SERVICIO DE BACHEO EN DISTINTAS COLONIAS DE IRAPUATO

Reporte Fotográfico.

AVANCE 4

Fecha de Presentación:

21 de Octubre del 2015

Periodo :

01 de octubre al 15 de octubre 2025



1 de 4

ING. OSWALDO CORONA AMADOR
CONTRATISTA

C.P. MARIA FONSECA HERNANDEZ
DIRECTORA DE AREA DE RECAUDACION JAPAMI



Nombre: ING. OSWALDO CORONA AMADOR
Calle y No: BLVD. ARANDAS NUMERO EXTERIOR 48, INTERIOR B,
Colonia: CAMINO REAL DE LO DE JUAREZ
Ciudad y C.P.: IRAPUATO, GTO. CP.: 36626

Inicio según Contrato:

Término según Contrato:

ubicado:
IRAPUATO, GTO.

Nº Contrato:

**JUNTA DE AGUA POTABLE, DRENAJE, ALCANTARILLADO Y
SANEAMIENTO DEL MUNICIPIO DE IRAPUATO, GTO.**

SERVICIO DE BACHEO EN DISTINTAS COLONIAS DE IRAPUATO

Reporte Fotográfico.

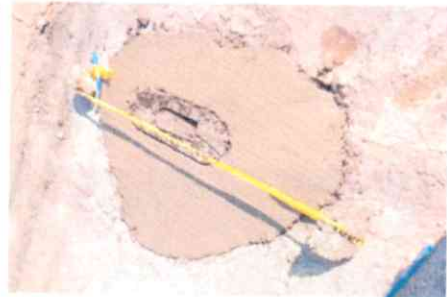
AVANCE 4

Fecha de Presentación:

21 de Octubre del 2015

Periodo :

01 de octubre al 15 de octubre 2025



3 de 4

ING. OSWALDO CORONA AMADOR
CONTRATISTA

C.P MARIA FONSECA HERNANEZ
DIRECTORA DE AREA DE RECAUDACION JAPAMI

ING. OSWALDO CORONA AMADOR	
JUNTA DE AGUA POTABLE, DRENAJE, ALCANTARILLADO Y SANIAMIENTO DEL MUNICIPIO DE IRAPUATO, GTO.	FECHA: 21 DE OCTUBRE DEL 2025
SERVICIO DE BACHEO EN DISTINTAS COLONIAS DE IRAPUATO	

RELACION DE BACHES REALIZADOS								
Numero	Folio	Fecha Reporte	No Cuenta	Region	Tipo Falla	Calle	Numero	Colonia
1	0004469368-1	01/10/2025 09:00	31317	9	Bacheo por Cortes	Calle Luis Lumiere	1405	Nuevo Mexico
2	4475511	01/10/2025 09:07	6540	7	Bacheo por Cortes	Calle Isabel La Catolica	535	Independencia
3	0004469352-1	01/10/2025 09:20	121005	14	Bacheo por Cortes	Calle Burgos	128	Fraccionamiento Urbi Villa del Rey
4	0004472897-1	01/10/2025 10:32	129998	20	Bacheo por Cortes	Calle Rio Suchiate	368 - A	Villas De San Cayetano
5	0004473527-1	01/10/2025 10:36	46455	18	Bacheo por Cortes	Calle Llama	1031	Ganadera
6	0004471839-1	01/10/2025 15:31	17046	3	Bacheo por Cortes	Calle Division Del Norte	2620	3ra San Gabriel
7	0004471056-2	01/10/2025 10:10	71531	17	Bacheo por Medicion	Calle Rosario Castellanos	154	Fraccionamiento Magisterial
8	0004469559-2	01/10/2025 10:17	68180	17	Bacheo por Medicion	Calle Gregorio Torres Quintero	173	Fraccionamiento Magisterial
9	0004473622-1	01/10/2025 10:56	53585	18	Bacheo por Medicion	Avenida De las Aguilas	27 - SUR	San Miguelito
10	0004474705-1	01/10/2025 11:36	51345	15	Bacheo por Medicion	Calle Dragon	26	Vale del Sol
11	0004470585-1	01/10/2025 11:39	114925	15	Bacheo por Medicion	Calle Tlacintla	711	Los Pinos
12	0004468351-2	01/10/2025 12:05	16265	9	Bacheo por Medicion	Av. Mariano Abasolo	1411	Los Presidentes
13	0004469326-2	01/10/2025 12:25	123585	5	Bacheo por Medicion	Calle Arcos de Irapuato	713	Rincon de los Arcos II
14	0004472002-1	01/10/2025 12:43	149322	20	Bacheo por Reconexion	Carlos Salinas de Gortari	580 - B	Pedro de Arteaga
15	0004472354-1	01/10/2025 12:53	51644	13	Bacheo por Reconexion	Calle Paso De La Muerta	2786 - 3	Fraccionamiento Carmelitas
16	0004472286-1	01/10/2025 13:02	66460	15	Bacheo por Reconexion	Calle Bejuco	340	Los Alamos
17	0004473576-1	01/10/2025 13:10	121591	19	Bacheo por Reconexion	Calle Priego	112 - A	Villa de Lourdes
18	0004472393-1	01/10/2025 13:14	54738	15	Bacheo por Reconexion	Calle Trueno	3705	Los Fresnos
19	0004473899-1	01/10/2025 13:19	7553	8	Bacheo por Reconexion	Calle Manuel M. Moreno	86	Miguel Hidalgo
20	0004473883-1	01/10/2025 13:20	59145	15	Bacheo por Reconexion	Calle Loreto	314	La Lupita
21	0004472174-1	01/10/2025 16:09	69390	15	Bacheo por Reconexion	Calle Agustin De Iturbido	1261	Ignacio Allende
22	0004472062-1	01/10/2025 16:12	100729	16	Bacheo por Reconexion	Av. Jardines de la Hacienda	579 - A	Jardines de La Hacienda
23	0004473221-1	02/10/2025 11:32	0		Bacheo por corte de toma de agua por clandestino	Calle Lazaro Cardenas	126	Morelos
24	0004474745-1	02/10/2025 11:37	17453	12	Bacheo por corte de toma de agua por clandestino	Calle Quintana Roo	897	Los Hoyos
25	0004473222-1	02/10/2025 11:20	0		Bacheo por corte de toma de agua por clandestino	Calle Rio Aguanaval	370 B	Villas De San Cayetano
26	0004475296-1	02/10/2025 11:24	0		Bacheo por corte de toma de agua por clandestino	Calle Gustavo Diaz Ordaz	2175	Playa Azul
27	0004474431-1	02/10/2025 15:50	0		Bacheo por corte de toma de agua por clandestino	Circ. Jacarandas Oriente	346	Quinta Jacarandas
28	0004475181-1	02/10/2025 08:18	75936	2	Bacheo por Cortes	Calle Del Refugio	1830 - A	Santa Maria
29	0004475172-1	02/10/2025 08:20	67438	2	Bacheo por Cortes	Calle Jose Guadalupe Posada	1456	Fraccionamiento Flores Magón Norte
30	0004471888-1	02/10/2025 08:45	141533	20	Bacheo por Cortes	Calle Jose Ma. Morelos Y Pavon	521	Constitución de Apatzingan
31	0004471870-1	02/10/2025 08:47	72163	20	Bacheo por Cortes	Calle Puerto De Coatzacoalcos	162	San Isidro
32	0004471880-1	02/10/2025 08:50	84121	17	Bacheo por Cortes	Calle Jose Santos Valdez	143	Fraccionamiento Magisterial
33	0004471863-1	02/10/2025 09:00	66827	16	Bacheo por Cortes	Calle Juan Rulfo	138	Fraccionamiento San Carlos
34	0004472018-1	02/10/2025 10:06	2375	10	Bacheo por Cortes	Calle Guillermo Prieto	431	Barrio de San Cayetano
35	0004474558-1	02/10/2025 10:57	148056	16	Bacheo por Cortes	Calle Tierra Fria	528 - 2	Tierra Nueva
36	0004472858-1	02/10/2025 10:58	86183	20	Bacheo por Cortes	Calle Pedro Moreno	999	Const Apatzingan 7 Semilla
37	0004472863-1	02/10/2025 11:03	94290	20	Bacheo por Cortes	Calle Mariano Matamoros	636 - L11M36	Constitución de Apatzingan

ING. OSWALDO CORONA AMADOR

JUNTA DE AGUA POTABLE, DRENAJE, ALCANTARILLADO Y
SANIAMIENTO DEL MUNICIPIO DE IRAPUATO, GTO.

FECHA: 21 DE OCTUBRE DEL 2025

SERVICIO DE BACHEO EN DISTINTAS COLONIAS DE IRAPUATO

RELACION DE BACHES REALIZADOS								
Numero	Folio	Fecha Reporte	No Cuenta	Region	Tipo Falla	Calle	Numero	Colonia
75	0004475660-1	03/10/2025 13:34	54646	15	Bacheo por Reconexion	Calle Antares	352	Valle del Sol
76	0004475698-1	03/10/2025 13:35	49013	15	Bacheo por Reconexion	Priv. Tulipan	1157	Los Alamos
77	0004475411-2	06/10/2025 14:38	0		Bacheo por corte de toma de agua por clandestino	calle Rio Paraná	185 a	Fraccionamiento Colinas del Rio
78	0004476431-1	06/10/2025 14:43	0		Bacheo por corte de toma de agua por clandestino	Calle Jose Lopez Lira	775	Campestre Hurtado
79	0004476979-1	06/10/2025 14:52	69718	4	Bacheo por corte de toma de agua por clandestino	Calle Labrador	143 - L40M2	Las Americas
80	4479830	06/10/2025 15:04	0		Bacheo por corte de toma de agua por clandestino	Andad Tbxcala	1185 - 5	Solidaridad Infonavit
81	0004476602-1	06/10/2025 15:07	0		Bacheo por corte de toma de agua por clandestino	Calle Antonio Torres	14	Miguel Hidalgo
82	0004476433-1	06/10/2025 15:15	0		Bacheo por corte de toma de agua por clandestino	Calle Aguascalientes	80	Miguel Hidalgo
83	0004476432-1	06/10/2025 15:17	0		Bacheo por corte de toma de agua por clandestino	Calle Aguascalientes	32	Miguel Hidalgo
84	4480414	06/10/2025 15:50	0		Bacheo por corte de toma de agua por clandestino	Calle Viento	780	Las Reynas
85	0004478154-1	06/10/2025 11:56	26804	3	Bacheo por Cortes	Calle División Del Norte	93	Bra San Gabriel
86	0004475477-2	06/10/2025 08:36	61662	13	Bacheo por Medicion	Calle Americo Vespucio	325	Fraccionamiento Colón
87	0004172304-3	06/10/2025 08:40	30914	9	Bacheo por Medicion	Calle Naucalpan	1321	Nuevo Mexico
88	0004473405-2	06/10/2025 08:50	102627	17	Bacheo por Medicion	Calle Manantiales	147	Fraccionamiento Valle Verde
89	0004477778-1	06/10/2025 09:55	28444	8	Bacheo por Medicion	Calle Sinaloa Nte.	246	Miguel Hidalgo
90	0004476421-1	06/10/2025 10:26	101359	17	Bacheo por Medicion	Calle Pasionarias	815 - Esq	Fraccionamiento Valle Verde
91	0004316038-2	06/10/2025 12:00	51910	20	Bacheo por Medicion	Calle Francisco Villa	160	Lizaso Cardenas
92	4479510	06/10/2025 12:00	110520	16	Bacheo por Medicion	Calle Salvador Castañeda	18 - B	Morelos
93	0004465128-3	06/10/2025 12:34	101453	14	Bacheo por Medicion	Calle Quinta de los Perules	890 - A	Quinta San Joaquin
94	0004474639-2	06/10/2025 12:38	109130	11	Bacheo por Medicion	Calle Depto. Del Distrito Federal	589 - B	18 de Agosto
95	4479275	06/10/2025 09:35	21144	3	Bacheo por Reconexion	Calle División Del Norte	2673	Bra San Gabriel
96	0004476675-1	06/10/2025 12:07	101352	19	Bacheo por Reconexion	Calle Liebre Americana	1138	Fraccionamiento Las Liebres
97	0004477653-1	06/10/2025 12:09	146801	19	Bacheo por Reconexion	Calle Provincia de Gaza	294 - A	Residencial Horizontes
98	0004476925-1	06/10/2025 12:10	53316	4	Bacheo por Reconexion	Plaza Del Convento	3324 - A	Fraccionamiento Las Plazas
99	0004476822-1	06/10/2025 12:13	87018	8	Bacheo por Reconexion	Calle Antonio Torres	208 - 217	Miguel Hidalgo
100	0004475684-1	06/10/2025 12:21	24931	10	Bacheo por Reconexion	Calle Gonzalez Ortega	276	Barrio de Santiaguato
101	0004477647-1	06/10/2025 12:28	105384	13	Bacheo por Reconexion	Calle Virgen de Guadalupe	381 - A	La Virgen
102	0004475571-1	06/10/2025 12:35	97559	13	Bacheo por Reconexion	Calle La Montura	2744 - B	Fraccionamiento Carmelitas
103	0004476916-1	07/10/2025 09:22	0		Bacheo por corte de toma de agua por clandestino	Calle Justicia Social	1184	Esfuerzo Obrero
104	0004477573-1	07/10/2025 09:51	0		Bacheo por corte de toma de agua por clandestino	Calle Pedro Lascurain	276	Playa Azul
105	0004476624-1	07/10/2025 10:06	0		Bacheo por corte de toma de agua por clandestino	Avenida De las Aguilas	276	San Miguelito
106	0004479118-1	07/10/2025 08:38	119509	4	Bacheo por Cortes	Calle Guyana	406	Las Americas
107	0004477885-1	07/10/2025 09:43	136964	17	Bacheo por Cortes	Calle Zarrales	604	Santa Sofia
108	0004479856-1	07/10/2025 09:46	87176	2	Bacheo por Cortes	Calle Príncipe Carlo Magno	167	Fraccionamiento Las Trojes
109	0004479180-1	07/10/2025 09:49	152743	4	Bacheo por Cortes	Calle Belmopan	L 18 - M38	Las Americas
110	0004479099-1	07/10/2025 10:08	87614	4	Bacheo por Cortes	Calle Matogroso	440	Las Americas
111	0004479101-1	07/10/2025 10:10	96414	4	Bacheo por Cortes	Calle Labrador	L36 - M2	Las Americas

ING. OSWALDO CORONA AMADOR
Contratista

C.P. Maria Fonseca Hernández
Directora Área de Recaudación JAPAMI

ING. OSWALDO CORONA AMADOR	FECHA: 21 DE OCTUBRE DEL 2025
JUNTA DE AGUA POTABLE, DRENAJE, ALCANTARILLADO Y SANIAMIENTO DEL MUNICIPIO DE IRAPUATO, GTO.	
SERVICIO DE BACHEO EN DISTINTAS COLONIAS DE IRAPUATO	

RELACION DE BACHES REALIZADOS							
Numero	Folio	Fecha Reporte	No Cuenta	Region	Tipo Falla	Calle	Numero Colonia
149	0004481870-1	08/10/2025 23:06	69096	6	Bacheo por Cortes	Calle Martires De Chicago	176 Esfuerzo Obrero
150	0004477036-2	08/10/2025 09:08	49640	15	Bacheo por Medicion	Calle Gardena	1245 Los Alamos
151	0004482049-1	08/10/2025 09:18	127937	17	Bacheo por Medicion	Calle Pasionarias	586 - L-26 M-39 Fraccionamiento Valle Verde
152	0004478049-1	08/10/2025 09:42	70498	17	Bacheo por Medicion	Calle Ma. Del Carmen A Y Godoy	525 Purisima del Jardin
153	0004479817-1	08/10/2025 09:46	43585	13	Bacheo por Medicion	Calle El Herradero	2655 Fraccionamiento Carmelitas
154	0004479432-1	08/10/2025 09:49	82980	18	Bacheo por Medicion	Calle Validad Interior	183 - M-A Fraccionamiento Esmeralda
155	0004478333-1	08/10/2025 09:53	71419	17	Bacheo por Reconexion	Calle Dr. Catarino De Aranda	588 Purisima del Jardin
156	0004478307-1	08/10/2025 09:59	94739	14	Bacheo por Reconexion	Calle Alamo	264 Fraccionamiento Balcones de Floresta
157	0004478007-1	08/10/2025 10:01	76438	2	Bacheo por Reconexion	Priv. Priv. Emiliano Zapata	463 Las Eras
158	0004480549-1	08/10/2025 10:24	90792	14	Bacheo por Reconexion	Calle Nube	139 Fraccionamiento Residencial Floresta
159	0004479450-1	08/10/2025 13:11	84180	15	Bacheo por Reconexion	Calle Granaditas	1069 Los Alamos
160	0004480478-1	08/10/2025 13:16	117539	20	Bacheo por Reconexion	Calle Rio Tempoal	378 - A Villas De San Cayetano
161	0004479516-1	08/10/2025 13:38	88404	2	Bacheo por Reconexion	Priv. Priv. Clavel 4	1-04 Las Eras
162	0004480422-1	08/10/2025 13:23	22138	18	Bacheo por Reconexion	Calle Confor	620 San Miguelito
163	0004479685-1	08/10/2025 13:38	124914	19	Bacheo por Reconexion	Circ. Circuito Estrecho de Bering	523 - A Residencial Horizontes
164	0004479517-1	08/10/2025 13:40	105930	19	Bacheo por Reconexion	Calle Liebre de California	1179 Fraccionamiento Las Liebres
165	0004479596-1	08/10/2025 13:43	35064	18	Bacheo por Reconexion	Calle San Fabian	1186 San Martin de Porres
166	0004481976-1	09/10/2025 13:27	0		Bacheo por corte de toma de agua por clandestino	Calle Santa Margarita	18 Santa Maria
167	0004481926-1	09/10/2025 13:41	0		Bacheo por corte de toma de agua por clandestino	Calle Antares	262 Valle del Sol
168	0004480487-1	09/10/2025 13:43	0		Bacheo por corte de toma de agua por clandestino	Calle Aries	1772 Valle del Sol
169	0004481971-1	09/10/2025 13:49	0		Bacheo por corte de toma de agua por clandestino	Calle Rosal	319 Lor Fresnos
170	0004481938-1	09/10/2025 13:53	0		Bacheo por corte de toma de agua por clandestino	Andad Santa Rosa	237 San Miguelito Infonavit
171	0004478287-2	09/10/2025 08:35	57017	15	Bacheo por Medicion	Calle Vela	739 Valle del Sol
172	0004474742-2	09/10/2025 08:46	111467	15	Bacheo por Medicion	Calle Icailli	164 Los Pinos
173	0004350346-1	09/10/2025 08:55	68907	9	Bacheo por Medicion	Calle Ermita	1212 Nuevo Mexico
174	4483479	09/10/2025 10:04	76568	4	Bacheo por Medicion	Calle Belice	207 Las Americas
175	4483483	09/10/2025 10:05	28444	8	Bacheo por Medicion	Calle Sinaloa Nte.	246 Miguel Hidalgo
176	0004480798-1	09/10/2025 10:07	142104	4	Bacheo por Medicion	Calle 16 De Diciembre	25 - A Juarez
177	0004483507-1	09/10/2025 10:24	152300	19	Bacheo por Medicion	Calle Roble	830 - L30 M8 Las Huertas 3ra Sección
178	0004480480-1	09/10/2025 10:33	135844	19	Bacheo por Medicion	Calle Circuito Estrecho de Gibraltar	531 Residencial Horizontes
179	0004475747-2	09/10/2025 11:19	67314	2	Bacheo por Medicion	Calle Roberto Rodriguez	471 Las Eras
180	0004481118-1	09/10/2025 11:34	155189	5	Bacheo por Reconexion	Calle Juarez	14 - C Aldama

ING. OSWALDO CORONA AMADOR
Contratista

C. P. María Fonseca Hernández
Directora Área de Recaudación JAPAMI

ING. OSWALDO CORONA AMADOR

JUNTA DE AGUA POTABLE, DRENAJE, ALCANTARILLADO Y SANIAMIENTO DEL MUNICIPIO DE IRAPUATO, GTO. FECHA: 21 DE OCTUBRE DEL 2025

SERVICIO DE BACHEO EN DISTINTAS COLONIAS DE IRAPUATO

RELACION DE BACHES REALIZADOS							
Numero	Folio	Fecha Reporte	No Cuenta	Region	Tipo Falla	Calle	Numero Colonia
218	0004481160-1	10/10/2025 12:43	81159	19	Bacheo por Reconexion	Calle San Mateo	194 Fraccionamiento El Milagro
219	0004480685-1	10/10/2025 13:31	24600	6	Bacheo por Reconexion	Calle Rio Yaqui	1616 Fraccionamiento La Pradera
220	0004481099-1	10/10/2025 13:42	115160	5	Bacheo por Reconexion	Cazda De Los Arcos	241 - L13M7 Rincon de los Arcos
221	0004482305-1	10/10/2025 13:55	104091	14	Bacheo por Reconexion	Calle Quinta de los Perules	854 - A Quinta San Joaquin
222	0004484493-1	13/10/2025 09:06	0		Bacheo por corte de toma de agua por clandestino	Calle Dr. Francisco Trujillo Sanchez	711 Purisima del Jardin
223	0004484498-1	13/10/2025 09:07	0		Bacheo por corte de toma de agua por clandestino	Calle Dr. Rafael Maranon	563 Purisima del Jardin
224	0004484299-1	13/10/2025 08:06	31080	9	Bacheo por Cortes	Calle Jamaica	1417 Nuevo Mexico
225	0004482186-1	13/10/2025 09:45	106135	14	Bacheo por Cortes	Calle Santa Margarita	264 San Joaquin
226	0004482715-1	13/10/2025 10:30	132873	8	Bacheo por Cortes	Calle Manuel M. Moreno	250 - Loc1 Miguel Hidalgo
227	4486053	13/10/2025 09:19	57636	15	Bacheo por Medicion	Calle Malinalco	399 La Lupita
228	0004484926-1	13/10/2025 10:19	37543	13	Bacheo por Medicion	Calle Paso De La Muerte	2594 - B Fraccionamiento Carmelitas
229	0004483641-1	13/10/2025 11:50	79797	19	Bacheo por Medicion	Calle San Pablo	657 Fraccionamiento El Milagro
230	0004483458-1	13/10/2025 11:08	158242	18	Bacheo por Reconexion	Calle Circuito Reserva de Oro	123 - A Fraccionamiento La Reserva
231	4486242	13/10/2025 11:19	134239	9	Bacheo por Reconexion	Calle Malucas	218 Fraccionamiento Las Palmas
232	0004483657-1	13/10/2025 11:30	144005	14	Bacheo por Reconexion	Calle Quinta los Pastizales	763 Quinta San Joaquin
233	0004481076-1	13/10/2025 11:50	38729	6	Bacheo por Reconexion	Calle Presa De La Angostura	1493 Fraccionamiento Laboratorio CFE
234	0004484490-1	14/10/2025 08:26	0		Bacheo por corte de toma de agua por clandestino	Calle Lopez Mateos	315 El Refugio
235	0004485850-1	14/10/2025 08:30	0		Bacheo por corte de toma de agua por clandestino	Calle Puerto De Maratlan	130 San Isidro
236	0004485853-1	14/10/2025 08:31	0		Bacheo por corte de toma de agua por clandestino	Calle Francisco Villa	1683 Villas De San Cayetano IMLVII
237	0004485856-1	14/10/2025 08:34	0		Bacheo por corte de toma de agua por clandestino	Calle Rio Aguanaul	300 A Villas De San Cayetano
238	0004485795-1	14/10/2025 09:45	140352	16	Bacheo por Cortes	Calle Tierra Grande	124 - 4 Tierra Nueva
239	0004485668-1	14/10/2025 10:10	103273	10	Bacheo por Cortes	Calle Ajuasco	160 Barrio de San José
240	0004485803-1	14/10/2025 10:37	143705	16	Bacheo por Cortes	Calle Av. Tierra Nueva	381 - Loc 2 Tierra Nueva
241	0004485933-1	14/10/2025 12:44	141662	16	Bacheo por Cortes	Calle Tierra Fria	360 - 1 Tierra Nueva
242	0004219339-2	14/10/2025 08:46	85975	20	Bacheo por Medicion	Calle Miguel Hidalgo	L-17 - M-C Constitución de Apatzingan
243	0004487161	14/10/2025 11:25	83551	17	Bacheo por Medicion	Calle Dr. Pedro Vargas Covarrubias	146 Purisima del Jardin
244	0004487405	14/10/2025 14:23	29300	11	Bacheo por Medicion	Calle Azores	1464 Fraccionamiento El Refugio
245	0004483376-1	14/10/2025 08:15	110143	16	Bacheo por Reconexion	Calle Pachuca	295 Jardines de La Hacienda
246	0004487030	14/10/2025 10:01	148662	14	Bacheo por Reconexion	Calle Circuito Laurel	751 Fraccionamiento Residencial Floresta
247	0004484470-1	14/10/2025 12:35	89522	18	Bacheo por Reconexion	Priv. Justo Mendoza	106 San Miquelito Infonavit
248	0004484830-1	14/10/2025 12:48	103372	7	Bacheo por Reconexion	Calle Jalisco	433 Fraccionamiento Niños Héroes
249	0004484791-1	14/10/2025 12:58	6647	7	Bacheo por Reconexion	Calle Niños Heroes	495 Barrio de Santa Julia
250	0004483541-1	14/10/2025 12:59	156030	2	Bacheo por Reconexion	Calle Principe Carlo Magno	1328 Fraccionamiento Flores Magón Norte
251	0004485049-1	14/10/2025 13:01	48220	6	Bacheo por Reconexion	Plaza Estadio	-- L-37 Plaza Estadio
252	0004483715-1	14/10/2025 13:10	129331	20	Bacheo por Reconexion	Calle Rio Tecolutla	352 - A Villas De San Cayetano
253	0004485004-1	14/10/2025 14:00	36177	9	Bacheo por Reconexion	Calle Ermita	1572 Nuevo Mexico
254	0004484669-1	14/10/2025 14:01	88760	12	Bacheo por Reconexion	Calle Francisco Javier Mina	136 - L29MF Luis Alonso González

ING. OSWALDO CORONA AMADOR
Contratista

C.P. María Fonseca Hernández
Directora Área de Recaudación JAPAMI

JUNTA DE AGUA POTABLE, DRENAJE, ALCANTARILLADO Y SANEAMIENTO DEL MUNICIPIO DE IRAPUATO, GTO.

Reporte Resumen de Tipo de Fallas

DISTRITO: Cortes y Reconexiones

De: 01/10/2025 a: 15/10/2025

Clave	Descripción	Canceladas	Registradas	Turnadas para atender	Ejecutadas	Total	% Realizado
00354	Bacheo por corte de toma de agua por	9	0	0	32	41	78.05%
00216	Bacheo por Cortes	9	0	0	74	83	89.16%
00121	Bacheo por Medicion	4	0	0	68	72	94.44%
00094	Bacheo por Reconexion	15	0	0	109	124	87.90%
					283		
00003	Cancelar Toma de Agua por Cancelacion de Contrato	0	0	0	1	1	100.00%
00093	Corte de Drenaje por Adeudos	0	0	0	1	1	100.00%
00086	Corte Toma de Agua por Adeudos	265	0	0	2127	2392	88.92%
00087	Corte Toma de Agua por Suspension Voluntaria	0	0	0	14	14	100.00%
00203	Fuga por Reconexion de Toma de Agua	0	0	0	25	25	100.00%
00083	Reconexion de Drenaje en Registro	0	0	0	3	3	100.00%
00082	Reconexion de Toma de Agua en Cuadro	21	0	0	1255	1276	98.35%
00218	Reconexion de Toma de Agua en Cuadro SIN COSTO	0	0	0	4	4	100.00%
00217	Reconexion de Toma de Agua en Linea o en Registro	6	0	0	227	233	97.42%
00219	Reconexion de Toma de Agua en Linea SIN COSTO	0	0	0	1	1	100.00%
00247	Reposicion de Toma de Agua por Corte	0	0	0	10	10	100.00%
00397	Requerimiento de pago	0	0	0	2630	2630	100.00%
00224	Revision de Toma de Agua por Reconexion del Servicio	0	0	0	27	27	100.00%
00091	Revision de Toma por Servicio Cortado	6	0	0	1719	1725	99.65%
00332	Solicitud de Ajuste por Consumo	0	0	0	555	555	100.00%
00331	Solicitud de Convenio	0	0	0	18	18	100.00%
	Totales	335	0	0	9183	9235	



Nombre: ING. OSWALDO CORONA AMADOR
 Calle y No: BLVD. ARANDAS NUMERO EXTERIOR 48, INTERIOR B,
 Colonia: CAMINO REAL DE LO DE JUAREZ
 Ciudad y C.P.: IRAPUATO, GTO. CP. 36626

Inicio según Contrato:

Término según Contrato:

ubicado:
 IRAPUATO, GTO.

Nº Contrato:

JUNTA DE AGUA POTABLE, DRENAJE, ALCANTARILLADO Y
 SANEAMIENTO DEL MUNICIPIO DE IRAPUATO, GTO.

SERVICIO DE BACHEO EN DISTINTAS COLONIAS DE IRAPUATO

Reporte Fotográfico.

AVANCE 4

Fecha de Presentación:

21 de Octubre del 2015

Periodo :

01 de octubre al 15 de octubre 2025



1 de 4

ING. OSWALDO CORONA AMADOR
 CONTRATISTA

[Handwritten signature]

C.P. MARIA FONSECA HERNANDEZ
 DIRECTORA DE AREA DE RECAUDACION JAPAMI



Nombre: ING. OSWALDO CORONA AMADOR
Calle y No: BLVD. ARANDAS NUMERO EXTERIOR 48, INTERIOR B,
Colonia: CAMINO REAL DE LO DE JUAREZ
Ciudad y C.P.: IRAPUATO, GTO. CP. 36626

Inicio según Contrato:

Término según Contrato:

ubicado:
IRAPUATO, GTO.

Nº Contrato:

01 de octubre al 15 de octubre 2025

JUNTA DE AGUA POTABLE, DRENAJE, ALCANTARILLADO Y
SANEAMIENTO DEL MUNICIPIO DE IRAPUATO, GTO.

SERVICIO DE BACHEO EN DISTINTAS COLONIAS DE IRAPUATO

Reporte Fotográfico.


AVANCE 4

Fecha de Presentación:

21 de Octubre del 2015

Período :

01 de octubre al 15 de octubre 2025



ING. OSWALDO CORONA AMADOR
CONTRATISTA

C.P. MARIA FONSECA HERNANDEZ
DIRECTORA DE AREA DE RECAUDACION JAPAMI



Norma Mexicana
 NMX-R-025-SCFI-2015
 en Igualdad Laboral y
 No Discriminación



**JUNTA DE AGUA POTABLE, DRENAJE, ALCANTARILLADO Y SANEAMIENTO DEL MUNICIPIO DE IRAPUATO, GTO.
 ACTA DE ENTREGA-RECEPCIÓN FINAL**

Descripción del servicio: "CONTRATACIÓN DE SERVICIO DE BACHEO Y RECOLECCIÓN DE ESCOMBROS PRODUCTO DE EXCAVACIONES DE LA REPARACIÓN DE FUGAS DE AGUA CORTES DE SERVICIO RECONEXIONES Y REPOSICIÓN DE PAVIMENTOS. QUINTO AVANCE".

Proveedor: OSWALDO CORONA AMADOR.
 R.F.C. COAO750812BN8

ANTECEDENTES

Contrato de servicios No.: JAPAMI/ASERV/2025-03
Importe con IVA: \$136,213.00 (ciento treinta y seis mil doscientos trece pesos 00/100 M.N.).
Fecha de inicio según contrato: 02 de julio de 2025
Fecha de término según contrato: 31 de diciembre de 2025

LUGAR Y FECHA DE RECEPCIÓN

Lugar	Fecha
Ofnas. Principales Torres Landa 1720 Col. Independencia.	Siendo las 09:00 horas del 06 de noviembre de 2025.

MOTIVO

Entregar por parte del proveedor y recibir por JAPAMI los servicios que realizó el proveedor, en la acción denominada "CONTRATACIÓN DE SERVICIO DE BACHEO Y RECOLECCIÓN DE ESCOMBROS PRODUCTO DE EXCAVACIONES DE LA REPARACIÓN DE FUGAS DE AGUA CORTES DE SERVICIO RECONEXIONES Y REPOSICIÓN DE PAVIMENTOS. QUINTO AVANCE".

Los bienes o servicios se detallan en la factura anexa, la cual forma parte de la presente acta de entrega recepción.

RELACIÓN DE FACTURAS Y/O PAGOS

Número	Factura	Importe
1	1549	\$ 602,309.12
2	1558	\$ 137,698.96
3	1567	\$ 112,932.96
4	1577	\$ 140,175.56
5	1591	\$ 136,213.00
Total		\$1,129,329.60

SANCIONES

Ninguna

DECLARACIONES

Declara el proveedor que previamente a este acto, entregó a la **Subgerencia de Servicios de Agua** el bien en el cual se prestaron los servicios descritos. Así mismo, declara la **Subgerencia de Servicios de Agua** que previo a este acto verificó que los servicios descritos se realizaron acorde a lo establecido en el contrato, por lo tanto se recibieron de conformidad.

GARANTÍAS

De cumplimiento

RECEPCIÓN

La JAPAMI recibe los servicios descritos, reservándose el hacer posteriormente, dentro de los términos del contrato número **JAPAMI/ASERV/2025-03**, las reclamaciones que estime pertinentes por servicios faltantes, mal ejecutados, mala calidad de los materiales empleados, etc.


El presente documento, no es el instrumento para que la afianzadora libere las fianzas de garantía entregadas por el proveedor, ya que éstas, solo podrán ser liberadas conforme a lo establecido en el contenido de las fianzas (vía notificación por escrito de la contratante a la compañía afianzadora).


OBSERVACIONES:

Ninguna


NOMBRE Y FIRMAS DE LAS PERSONAS QUE INTERVIENEN EN ESTE ACTO:

Por el área requirente de JAPAMI:


Edgar Federico Acosta Solis
Subgerente de Servicios de Agua


María Fonseca Hernández
Directora de Recaudación

Testigos


Graciela Hernández Hernández
Analista Especializado de la Dirección
de Mantto. y Servicios Generales


Roberto Rivera Lara
Director de Mantenimiento y Servicios
Generales

Por el Proveedor


Oswaldo Corona Amador

ING. OSWALDO CORONA AMADOR

JUNTA DE AGUA POTABLE, DRENAJE, ALCANTARILLADO Y SANIAMIENTO DEL MUNICIPIO DE IRAPUATO, GTO. FECHA: 05 DE NOVIEMBRE DEL 2025

SERVICIO DE BACHEO EN DISTINTAS COLONIAS DE IRAPUATO

RELACION DE BACHES REALIZADOS								
Numero	Folio	Fecha Reporte	No Cuentas	Region	Tipo Falla	Calle	Numero	Colonia
1	0004488129-1	16/10/2025 08:03	0		Bacheo por corte de toma de agua por clandestino	Calle Rio Aguasnaval	310 A	Villas De San Cayetano
2	0004488133-1	16/10/2025 08:05	0		Bacheo por corte de toma de agua por clandestino	Calle Embarcadero	199 -2	Galaxia El Naranjal
3	0004485592-1	16/10/2025 08:08	0		Bacheo por corte de toma de agua por clandestino	Calle San Antonio	735	Fraccionamiento El Milagro
4	0004488127-1	16/10/2025 08:10	0		Bacheo por corte de toma de agua por clandestino	Calle Pastizales	636 A	Palma de Mallorca
5	0004488214-1	16/10/2025 15:56	65167	2	Bacheo por corte de toma de agua por clandestino	Calle Principe Carlo Magno	1485	Fraccionamiento Flores Magón Norte
6	0004488153-1	16/10/2025 15:57	74946	2	Bacheo por corte de toma de agua por clandestino	Av. Paseo De La Cañada	154	Fraccionamiento Las Trojes
7	0004487355-1	16/10/2025 08:50	21582	11	Bacheo por Cortes	Calle Sria. De Recursos Hidraulicos	1033	18 de Agosto
8	0004487386-1	16/10/2025 09:09	132393	11	Bacheo por Cortes	Calle Limón	1105 - II	Flores Magón Sur
9	0004486913-1	16/10/2025 10:22	110143	16	Bacheo por Cortes	Calle Pachuca	295	Jardines de La Hacienda
10	0004487698-1	16/10/2025 10:23	62167	12	Bacheo por Cortes	Calle 8 De Octubre	116 - MG	Che Guevara
11	0004486757-1	16/10/2025 11:01	63891	11	Bacheo por Cortes	Calle Sria. De Gobernacion	1109	18 de Agosto
12	0004486487-1	16/10/2025 11:12	126159	20	Bacheo por Medicion	Calle Rio La Gavia	537 - A	Villas De San Cayetano
13	0004487238-2	16/10/2025 11:28	125482	20	Bacheo por Medicion	Calle Rio Candelaria	483 - A	Villas De San Cayetano
14	0004484846-2	16/10/2025 11:58	130496	18	Bacheo por Medicion	Calle Independencia	3787 - I - 18 M - 1	Zapote del Milagro 3ra Sección
15	0004489547-2	16/10/2025 12:00	141578	20	Bacheo por Medicion	Calle Pedro Ascencio	656	Constitución de Apatzingan
16	0004487275-1	16/10/2025 13:31	96776	14	Bacheo por Reconexion	Calle Roble	210	Fraccionamiento Balcones de Floresta
17	0004486935-1	16/10/2025 13:34	106135	14	Bacheo por Reconexion	Calle Santa Margarita	264	San Joaquin
18	0004486887-1	16/10/2025 13:58	4721	7	Bacheo por Reconexion	Calle Rio Lerma	257	Barrio de Santa Julia
19	0004487417-1	16/10/2025 14:02	2668	10	Bacheo por Reconexion	Calle Dr. Liceaga	206	Barrio de la Salud
20	0004487444-1	16/10/2025 14:08	41595	9	Bacheo por Reconexion	Av. De Los Insurgentes	1734	Playa Azul
21	0004487409-1	16/10/2025 14:13	29783	6	Bacheo por Reconexion	Calle Cerro	554	Las Reynas
22	0004487409-4	16/10/2025 14:13	29783	6	Bacheo por Reconexion	Calle Cerro	554	Las Reynas
23	0004487182-1	16/10/2025 14:21	45570	6	Bacheo por Reconexion	Calle San Jose	3580	Santa Fe
24	0004486119-1	16/10/2025 14:23	94613	4	Bacheo por Reconexion	Calle Cerrada Tabachin	133 - B	Fraccionamiento Los Encinos
25	0004487253-1	16/10/2025 14:25	149364	4	Bacheo por Reconexion	Calle Adolfo Lopez Mateos	33 - 6	Juárez
26	0004486862-1	16/10/2025 14:28	104398	3	Bacheo por Reconexion	Av. De La Reforma	1859 - C	Fraccionamiento Cd Deportiva
27	0004489288-1	17/10/2025 08:16	79658	6	Bacheo por Cortes	Av. Ejercito Nacional	1785 - A	Fraccionamiento La Pradera
28	0004489285-1	17/10/2025 08:29	47556	3	Bacheo por Cortes	Av. España	1226	U H Bernardo Cobes
29	0004489297-1	17/10/2025 08:34	147225	2	Bacheo por Cortes	Calle Heriberto Jara	817 - A	Campestre Hurtado
30	0004489161-1	17/10/2025 09:36	54675	2	Bacheo por Cortes	Calle Revolucion Mexicana	1529	Fraccionamiento Flores Magón Norte
31	0004487377-1	17/10/2025 09:53	106821	12	Bacheo por Cortes	Circ. Circuito Diamante	151	Fraccionamiento Villa Esmeralda
32	0004490431-1	18/10/2025 11:03	73867	9	Bacheo por Cortes	Calle Marquezas	183	Fraccionamiento Las Palmas
33	0004488249-1	17/10/2025 09:14	15488	6	Bacheo por Medicion	Calle Sateite	872	Fraccionamiento Las Rosas
34	0004485836-2	17/10/2025 10:03	120137	5	Bacheo por Medicion	Circ. Misión San Francisco	205	Rincon de los Arcos
35	0004486103-2	17/10/2025 10:06	136536	20	Bacheo por Medicion	Calle Rio Candelaria	292 - A	Villas De San Cayetano
36	0004489323-1	17/10/2025 10:17	65829	18	Bacheo por Medicion	Andad San Prospecto	172	San Miguelito Infonavit
37	0004486774-2	17/10/2025 10:23	39899	15	Bacheo por Medicion	Calle Escalpiro	3352	Bajada San Martin
38	0004488456-1	17/10/2025 10:30	94616	14	Bacheo por Reconexion	Calle Circuito Nardo	232	Fraccionamiento Residencial Floresta
39	0004488568-1	17/10/2025 10:33	131474	16	Bacheo por Reconexion	Calle Trigo de Primavera	130 - 1	Tierra Nueva
40	0004488395-1	17/10/2025 10:41	116692	14	Bacheo por Reconexion	calle Quinta de los Huazaches	732	Quinta San Joaquin
41	0004488824-1	17/10/2025 10:43	117202	13	Bacheo por Reconexion	Calle Lic. Juan Antonio Martinez R.	558	Emiliano Zapata III
42	0004488558-1	17/10/2025 10:45	126674	11	Bacheo por Reconexion	Calle Limón	291 - M-25 L-3	Flores Magón Sur
43	0004489192-1	17/10/2025 10:48	84656	4	Bacheo por Reconexion	Calle Latinoamerica	341	Las Americas
44	0004488828-1	17/10/2025 10:50	132807	1	Bacheo por Reconexion	Calle Huamantla	178 - B	Pueblito Lindo
45	0004488438-1	17/10/2025 10:51	88108	8	Bacheo por Reconexion	Calle Noviembre	317	B De Junio
46	0004489164-1	17/10/2025 10:53	15525	8	Bacheo por Reconexion	Calle San Antonio	243	Miguel Hidalgo
47	0004486916-1	17/10/2025 10:56	108039	7	Bacheo por Reconexion	Calle Casimiro Liceaga	445	Barrio Nuevo
48	0004488508-1	17/10/2025 11:06	62656	12	Bacheo por Reconexion	Calle 8 De Octubre	618	Che Guevara
49	0004487121-1	17/10/2025 11:07	85298	13	Bacheo por Reconexion	Calle Eufemio Zapata	272	Emiliano Zapata III
50	0004487137-1	17/10/2025 11:09	87227	12	Bacheo por Reconexion	Caida Del Rio Viejo	287 - L5 - MB	Fraccionamiento El Angel
51	0004487309-1	17/10/2025 11:15	84122	20	Bacheo por Reconexion	Calle Francisco J. Mujica	967	Lázaro Cárdenas
52	0004486430-1	17/10/2025 11:17	40220	20	Bacheo por Reconexion	Calle Benito Juarez	1597	Emiliano Zapata II
53	0004487180-1	17/10/2025 13:58	137842	17	Bacheo por Reconexion	Calle Gondar	120 - 1	Los Castillos
54	0004488095-1	17/10/2025 14:02	3316	10	Bacheo por Reconexion	Calle Ramon Corona	320	Zona Centro
55	0004490983-1	20/10/2025 09:05	126417	17	Bacheo por Cortes	Calle Zazales	248 - M-15	Fraccionamiento Valle Verde
56	0004490988-1	20/10/2025 09:07	144202	17	Bacheo por Cortes	Calle Zazales	845	Santa Sofia
57	0004490977-1	20/10/2025 09:19	100682	17	Bacheo por Cortes	Calle Clavel	3704 - L52M23	Fraccionamiento Valle Verde
58	0004490975-1	20/10/2025 09:21	99891	17	Bacheo por Cortes	Calle Clavel	3474 - L53M13	Fraccionamiento Valle Verde
59	0004489942-1	20/10/2025 09:50	117289	14	Bacheo por Cortes	Calle Paseo Floresta	826	Fraccionamiento Residencial Floresta
60	0004489930-1	20/10/2025 10:34	105523	14	Bacheo por Cortes	Calle San Miguel Arcangel	246	San Joaquin
61	0004488743-1	20/10/2025 16:01	38285	13	Bacheo por Cortes	Calle El Coleadero	1149	Fraccionamiento Carmelitas
62	0004488794-1	20/10/2025 16:02	99200	13	Bacheo por Cortes	Av. Enrique Colunga	2583	Fraccionamiento Carmelitas
63	0004488770-1	20/10/2025 16:03	77574	13	Bacheo por Cortes	Calle Rodrigo De Bastidas	18	Fraccionamiento Colón
64	0004492111	20/10/2025 11:03	106962	14	Bacheo por Medicion	calle Santa Teresita de Jesús	553	San Joaquin
65	0004490652-1	20/10/2025 11:09	117202	13	Bacheo por Medicion	Calle Lic. Juan Antonio Martinez R.	558	Emiliano Zapata III

ING. OSWALDO CORONA AMADOR
Contratista

C.P. María Fonseca Hernández
Directora Área de Recaudación JAPAMI

ING. OSWALDO CORONA AMADOR

JUNTA DE AGUA POTABLE, DRENAJE, ALCANTARILLADO Y SANIAMIENTO DEL MUNICIPIO DE IRAPUATO, GTO. FECHA: 05 DE NOVIEMBRE DEL 2025

SERVICIO DE BACHEO EN DISTINTAS COLONIAS DE IRAPUATO

RELACION DE BACHES REALIZADOS									
Numero	Folio	Fecha Reporte	No Cuenta	Region	Tipo Falla	Calle	Numero	Colonia	
66	0004490650-1	20/10/2025 11:13	116692	14	Bacheo por Medicion	calle Quinta de los Huizaches	732	Quinta San Joaquin	
67	0004489421-1	20/10/2025 11:34	96858	16	Bacheo por Medicion	Calle La Niña	290	Fraccionamiento Hacienda Colón	
68	0004492178-1	20/10/2025 12:10	37930	8	Bacheo por Medicion	Calle llnes De Oropeza	12	Fraccionamiento Benito Juarez Infonavit	
69	0004489431-2	20/10/2025 12:23	10674	7	Bacheo por Medicion	Calle Santa Martha	169	Rodriguez	
70	0004492260-1	20/10/2025 12:58	2938	10	Bacheo por Medicion	Calle Primo Verdad	826	Barrio de la Salud	
71	0004489535-1	20/10/2025 11:15	31929	15	Bacheo por Reconexion	Calle Granjeros	706	Los Fresnos	
72	0004490307-1	20/10/2025 11:16	88782	8	Bacheo por Reconexion	Calle Nuevo León	2044	Fraccionamiento San Pedro	
73	0004489641-1	20/10/2025 11:21	17317	7	Bacheo por Reconexion	Calle Emilio Carranza	817	Rodriguez	
74	0004489522-1	20/10/2025 11:23	48227	9	Bacheo por Reconexion	Calle Insurgentes Sur	1263	Fraccionamiento Los Reyes	
75	0004489611-1	20/10/2025 11:24	85537	13	Bacheo por Reconexion	Calle Oscar Arnulfo Romero	379	Emiliano Zapata III	
76	0004488372-1	20/10/2025 11:29	43422	11	Bacheo por Reconexion	Calle Nararajo	1099	Irapuato	
77	0004488377-1	20/10/2025 11:33	123920	15	Bacheo por Reconexion	Calle Villacoapa	1245	Ignacio Allende	
78	0004489629-1	20/10/2025 11:48	131903	5	Bacheo por Reconexion	Calle Pasionaria	428 - L-24 M-IV	Campestre las Flores	
79	0004488549-1	20/10/2025 11:50	77897	6	Bacheo por Reconexion	Calle Rio Arandas	2063 - ESQ	Fraccionamiento La Pradera	
80	0004491665-1	21/10/2025 14:41	0		Bacheo por corte de toma de agua por clandestino	Calle 10 de Abril	599	Emiliano Zapata III	
81	0004491661-1	21/10/2025 14:43	0		Bacheo por corte de toma de agua por clandestino	Calle Lic. Juan Antonio Martinez R.	453	Emiliano Zapata III	
82	0004491663-1	21/10/2025 14:44	0		Bacheo por corte de toma de agua por clandestino	Calle Eufemio Zapata	sn	Emiliano Zapata III	
83	0004491718-1	21/10/2025 08:44	77463	12	Bacheo por Cortes	Av. Los Arroyos	L-20 - M-C	Fraccionamiento Las Animas	
84	0004491700-1	21/10/2025 08:54	56060	13	Bacheo por Cortes	Calle Genaro Vazquez	212	UCOPI	
85	0004491695-1	21/10/2025 09:24	33341	13	Bacheo por Cortes	Calle Paso De La Muerte	2498 - A	Fraccionamiento Carmelitas	
86	0004491624-1	21/10/2025 11:08	69379	19	Bacheo por Cortes	Calle Fernando Montes De Oca	1384	A C 22 Oct San Juan	
87	0004491579-1	21/10/2025 11:11	49475	15	Bacheo por Cortes	Calle Legaria	706	12 de Diciembre	
88	0004491772-1	21/10/2025 11:22	20982	6	Bacheo por Cortes	Calle Francisco Villa	179	Fraccionamiento Gamez	
89	0004491645-1	21/10/2025 13:09	111453	15	Bacheo por Cortes	Calle Atenea	670	Valle del Sol	
90	0004491617-1	21/10/2025 13:13	66002	15	Bacheo por Cortes	Calle Pavorreal	132	Primavera	
91	0004491608-1	21/10/2025 13:14	58871	15	Bacheo por Cortes	Calle Aladiero	252	Los Alamos	
92	0004491704-1	21/10/2025 16:55	56272	13	Bacheo por Cortes	Calle Revolucion	253	UCOPI	
93	0004490992-1	21/10/2025 08:41	0		Bacheo por Medicion	Calle Nararajo	489	Barrio Calz. Guadalupe	
94	0004491667-1	21/10/2025 10:19	10551	11	Bacheo por Medicion	Calle Encino	133	Barrio Calz. Guadalupe	
95	0004490946-1	21/10/2025 14:09	40066	8	Bacheo por Reconexion	Calle Serapio Rincon Gallardo	2228	Primero de Mayo	
96	0004490821-1	21/10/2025 14:13	27324	8	Bacheo por Reconexion	Calle Rosendo Salazar	2306	Primero de Mayo	
97	0004490763-1	21/10/2025 14:14	119137	4	Bacheo por Reconexion	Circ. Oceano	571 - 1	Galaxia El Naranjal	
98	0004490742-1	21/10/2025 14:17	65086	2	Bacheo por Reconexion	Calle Nardo	80	Las Eras	
99	0004489357-1	21/10/2025 14:19	68410	2	Bacheo por Reconexion	Priv. Priv. Clavel 4	L-16 - 410	Las Eras	
100	0004490936-1	21/10/2025 14:24	48155	3	Bacheo por Reconexion	Calle Navarra	3739	U H Bernardo Cobos	
101	0004489638-1	21/10/2025 14:25	35455	3	Bacheo por Reconexion	Calle Joaquin Capilla	172	Fraccionamiento Cd Deportiva	
102	0004489358-1	21/10/2025 14:38	23224	12	Bacheo por Reconexion	Calle De Las Ladrilleras	119	Los Hoyos	
103	0004489461-1	21/10/2025 14:39	9177	11	Bacheo por Reconexion	Calle Ciruelo	126	Barrio Calz. Guadalupe	
104	0004489610-1	21/10/2025 14:42	84675	10	Bacheo por Reconexion	Calle Alvaro Obregon	359 - 361	Barrio de San José	
105	0004489737-1	21/10/2025 15:55	62757	13	Bacheo por Reconexion	Calle Bartolome Hurtado	32	Fraccionamiento Colón	
106	0004493048-1	22/10/2025 10:27	105468	14	Bacheo por Cortes	Calle Santa Margarita	498	San Joaquin	
107	0004489621-2	22/10/2025 09:04	115024	5	Bacheo por Medicion	Circ. Misión San Francisco	594	Rincon de los Arcos	
108	0004489352-2	22/10/2025 09:07	95377	12	Bacheo por Medicion	Calle Brisa del Valle	900	Fraccionamiento Las Brisas	
109	0004483573-4	22/10/2025 09:22	80250	12	Bacheo por Medicion	Andad Yurecuaro	288 - L47M14	24 de Diciembre	
110	0004489303-2	22/10/2025 09:24	65896	18	Bacheo por Medicion	Andad Los Angeles	175 - 1	San Miguelito Infonavit	
111	0004489356-2	22/10/2025 09:44	79242	13	Bacheo por Medicion	Calle Circuito Hacienda El Palmar	598	Fraccionamiento Hacienda La Virgen	
112	0004490870-1	22/10/2025 09:55	14069	7	Bacheo por Medicion	Calle Tampico	413	Fraccionamiento Morelos	
113	0004487195-2	22/10/2025 10:00	127702	6	Bacheo por Medicion	Calle Martires De Chicago	356	Esfuerzo Obrero	
114	0004490481-1	22/10/2025 10:10	158261	19	Bacheo por Medicion	Circ. Antartida	190	Residencial Horizontes	
115	0004494600-1	22/10/2025 11:33	85131	8	Bacheo por Medicion	Av. Mariano Abasolo	908	Miguel Hidalgo	
116	0004490463-1	22/10/2025 08:21	40559	8	Bacheo por Reconexion	Calle Electricistas	491	Fraccionamiento Benito Juarez Infonavit	
117	0004491013-1	22/10/2025 10:14	18314	8	Bacheo por Reconexion	Calle Agascalientes	117	Miguel Hidalgo	
118	0004490633-1	22/10/2025 10:17	82085	19	Bacheo por Reconexion	Calle San Luis Rey	616	Fraccionamiento El Milagro	
119	0004491127-1	22/10/2025 10:18	36603	2	Bacheo por Reconexion	Calle Principe Carlo Magno	1449	Fraccionamiento Flores Magón Norte	
120	0004490858-1	22/10/2025 10:19	47117	2	Bacheo por Reconexion	Calle Santa Margarita	243	Las Eras	
121	0004490965-1	22/10/2025 10:21	101393	17	Bacheo por Reconexion	Calle Zarzales	340	Fraccionamiento Valle Verde	
122	0004490894-1	22/10/2025 10:29	97227	12	Bacheo por Reconexion	Calle Brisa de la Pradera	1308	Fraccionamiento Las Brisas	
123	0004490608-1	22/10/2025 10:31	78667	20	Bacheo por Reconexion	Calle Leona Vicario	295	Constitución de Apatzingan	
124	0004492419-1	22/10/2025 10:32	103882	20	Bacheo por Reconexion	Calle Manuel Avila Camacho	663	Las Fuentes	
125	0004491904-1	22/10/2025 10:50	37799	11	Bacheo por Reconexion	Calle Capulin	184	Barrio Calz. Guadalupe	
126	0004491136-1	22/10/2025 10:59	22201	11	Bacheo por Reconexion	Calle Pirul	1584	Municipio Libre	
127	0004490786-1	22/10/2025 11:05	91806	14	Bacheo por Reconexion	Calle Paseo Floresta	1166 - CP3659S	Fraccionamiento Residencial Floresta	
128	0004491019-1	22/10/2025 11:07	124052	14	Bacheo por Reconexion	calle Quinta de los Huizaches	385 - B	Quinta San Joaquin	
129	0004490848-1	22/10/2025 11:14	72200	13	Bacheo por Reconexion	Calle Circuito Hacienda El Palmar	728	Fraccionamiento Hacienda La Virgen	
130	0004490812-1	22/10/2025 11:31	10118	7	Bacheo por Reconexion	Blvd. Diaz Ordaz	1045	Barrio de Santa Julia	

ING. OSWALDO CORONA AMADOR

JUNTA DE AGUA POTABLE, DRENAJE, ALCANTARILLADO Y SANIAMIENTO DEL MUNICIPIO DE IRAPUATO, GTO. FECHA: 05 DE NOVIEMBRE DEL 2025

SERVICIO DE BACHEO EN DISTINTAS COLONIAS DE IRAPUATO

RELACION DE BACHES REALIZADOS								
Numero	Folio	Fecha Reporte	No Cuenta	Region	Tipo Falla	Calle	Numero	Colonia
131	0004490844-1	22/10/2025 14:55	115072	19	Bacheo por Reconexión	Calle Rio Salado	155 - B	Fraccionamiento Colinas del Rio
132	0004491138-1	22/10/2025 15:06	73562	9	Bacheo por Reconexión	Calle Rey David	730	Fraccionamiento Obrero
133	0004490716-1	22/10/2025 10:56	102405	13	Bacheo por Reconexión	Calle Villa del Recuerdo	174	Fraccionamiento Villareal
134	0004491136-1	22/10/2025 10:59	22201	11	Bacheo por Reconexión	Calle Pird	1584	Municipio Libre
135	0004490786-1	22/10/2025 11:05	91806	14	Bacheo por Reconexión	Calle Paseo Floresta	1166 - CP36595	Fraccionamiento Residencial Floresta
136	0004491019-1	22/10/2025 11:07	124052	14	Bacheo por Reconexión	Calle Quinta de los Huitaches	385 - B	Quinta San Joaquin
137	0004490848-1	22/10/2025 11:14	72200	13	Bacheo por Reconexión	Calle Circuito Hacienda El Palmar	728	Fraccionamiento Hacienda La Virgen
138	0004490812-1	22/10/2025 11:31	10118	7	Bacheo por Reconexión	Blvd. Diaz Ordaz	1045	Barrío de Santa Julia
139	0004490844-1	22/10/2025 14:55	115072	19	Bacheo por Reconexión	Calle Rio Salado	155 - B	Fraccionamiento Colinas del Rio
140	0004491138-1	22/10/2025 15:06	73562	9	Bacheo por Reconexión	Calle Rey David	730	Fraccionamiento Obrero
141	0004494894	22/10/2025 15:19	137842	17	Bacheo por Reconexión	Calle Gondar	120 - 1	Los Castillos
142	0004491634-1	23/10/2025 09:37	82788	15	Bacheo por Cortes	Calle San Angel	1971	12 de Diciembre
143	0004493027-1	23/10/2025 11:57	96689	14	Bacheo por Cortes	Calle Alamo	174	Fraccionamiento Balcones de Floresta
144	0004493027-2	23/10/2025 11:58	96689	14	Bacheo por Cortes	Calle Alamo	174	Fraccionamiento Balcones de Floresta
145	0004493043-1	23/10/2025 12:00	104682	14	Bacheo por Cortes	Circ. Dominicos	298 - B	San Joaquin
146	0004493050-1	23/10/2025 12:01	106215	14	Bacheo por Cortes	Calle Santo Domingo de Guzmán	228	San Joaquin
147	0004493042-1	23/10/2025 12:14	104845	14	Bacheo por Cortes	Calle San Judas Tadeo	369	San Joaquin
148	0004493040-1	23/10/2025 12:16	104731	14	Bacheo por Cortes	Calle San Judas Tadeo	357	San Joaquin
149	0004495692	23/10/2025 08:51	134068	5	Bacheo por Medicion	Andad Brazo	148 - M IX L14	Campeste Las Flores
150	0004490667-2	23/10/2025 09:48	113984	5	Bacheo por Medicion	Calle Provincia de Cádiz	175	Rincon de los Arcos
151	0004495816	23/10/2025 10:10	77632	12	Bacheo por Medicion	Av. Paseo Solidaridad	9254	Plan Guanajuato
152	0004491075-2	23/10/2025 11:30	21854	11	Bacheo por Medicion	Av. Dos	77	Fraccionamiento Los Angeles
153	0004495178-1	23/10/2025 12:54	15067	7	Bacheo por Reconexión	Calle Juan De Arceola	817	Prolongación La Moderna
154	0004492135-1	23/10/2025 13:04	33010	8	Bacheo por Reconexión	Calle Jesús Yuten	2285	Primero de Mayo
155	0004492177-1	23/10/2025 13:05	31441	15	Bacheo por Reconexión	Priv. Datilero	3504	Bajada San Martin
156	0004492983-1	23/10/2025 13:13	124833	5	Bacheo por Reconexión	Calle Molino De Mallorca	109	Rincon de los Arcos
157	0004493093-1	23/10/2025 13:29	84651	12	Bacheo por Reconexión	Calle Oratorio	125	San Cayetano de Luna
158	0004493042-1	23/10/2025 12:14	104845	14	Bacheo por Cortes	Calle San Judas Tadeo	369	San Joaquin
159	0004491040-1	23/10/2025 12:16	104731	14	Bacheo por Cortes	Calle San Judas Tadeo	357	San Joaquin
160	0004492992-1	23/10/2025 13:30	145810	16	Bacheo por Reconexión	Calle Lourdes Zapien de Montibeller	293 - 220	Fraccionamiento Expofresas
161	0004492195-1	23/10/2025 13:32	40148	9	Bacheo por Reconexión	Calle San Luis Potosi	164	Solidaridad Infonavit
162	0004491931-1	23/10/2025 13:35	63899	9	Bacheo por Reconexión	Av. Las Palmas	192	Fraccionamiento Las Palmas
163	0004491973-1	23/10/2025 13:38	3987	10	Bacheo por Reconexión	Calle Cuatro Vientos	671	Barrio de la Salud
164	0004495358-1	24/10/2025 15:18	0		Bacheo por corte de toma de agua por clandestino	Andad La troje	169 B	Fraccionamiento Urbi Villa del Rey
165	0004495454-1	24/10/2025 15:22	0		Bacheo por corte de toma de agua por clandestino	Av. Corona Real	309 A	Fraccionamiento Urbi Villa del Rey
166	0004493771-1	24/10/2025 08:54	48728	15	Bacheo por Cortes	Calle Tomatlan	2224	La Lupta
167	0004496958	24/10/2025 09:51	108370	16	Bacheo por Cortes	Calle Circuito los Paraísos	576 - C	Fraccionamiento Los Paraísos
168	0004495664-1	24/10/2025 09:53	82753	15	Bacheo por Cortes	Calle Calandria	2293	Primavera
169	0004495606-1	24/10/2025 10:24	49867	15	Bacheo por Cortes	Calle Javillo	1885	Los Alamos
170	0004495670-1	24/10/2025 10:30	99326	15	Bacheo por Cortes	Calle Garambullo	1541	Los Alamos
171	0004495656-1	24/10/2025 10:31	72496	15	Bacheo por Cortes	Priv. Cereza	225	Los Alamos
172	0004497044	24/10/2025 11:03	157177	17	Bacheo por Cortes	Calle Viñedos	144 - 1	Fraccionamiento Valle Verde
173	0004495602-1	24/10/2025 11:03	48691	15	Bacheo por Cortes	Av. San Juan	1647	Los Alamos
174	0004495554-1	25/10/2025 09:15	32020	15	Bacheo por Cortes	Calle Hermanos Licea	1340	Ignacio Allende
175	0004495591-1	25/10/2025 09:17	32016	15	Bacheo por Cortes	Calle Juan Aldama	1336	Ignacio Allende
176	0004493729-1	24/10/2025 12:10	130251	16	Bacheo por Reconexión	Calle Tonalá	345	Jardines de La Hacienda
177	0004494398-1	24/10/2025 12:20	83195	19	Bacheo por Reconexión	Calle Perales	113	Fraccionamiento Los Huertos
178	0004494248-1	24/10/2025 12:24	70096	4	Bacheo por Reconexión	Calle Matogrosio	432	Las Americas
179	0004493665-1	24/10/2025 12:25	97774	4	Bacheo por Reconexión	Calle Chaco	108	Las Americas
180	0004493377-1	24/10/2025 12:28	21242	6	Bacheo por Reconexión	Calle Rio Nazas	1393	Fraccionamiento La Pradera
181	0004492004-2	24/10/2025 09:25	24557	10	Bacheo por Medicion	Calle 20 De Noviembre	9	Barrio de San José
182	0004497078	24/10/2025 11:37	72368	12	Bacheo por Medicion	Calle Jose Ines Rodriguez	222	El Trebol
183	0004492142-1	24/10/2025 08:39	18548	6	Bacheo por Reconexión	Calle Heroe De Nazcaoz	755	Las Palomas
184	0004492163-1	24/10/2025 08:53	72895	12	Bacheo por Reconexión	Andad Del Cipres	201	24 de Diciembre
185	0004493729-1	24/10/2025 12:10	130251	16	Bacheo por Reconexión	Calle Tonalá	345	Jardines de La Hacienda
186	0004494398-1	24/10/2025 12:20	83195	19	Bacheo por Reconexión	Calle Perales	113	Fraccionamiento Los Huertos
187	0004494248-1	24/10/2025 12:24	70096	4	Bacheo por Reconexión	Calle Matogrosio	432	Las Americas
188	0004493665-1	24/10/2025 12:25	97774	4	Bacheo por Reconexión	Calle Chaco	108	Las Americas
189	0004493377-1	24/10/2025 12:28	21242	6	Bacheo por Reconexión	Calle Rio Nazas	1393	Fraccionamiento La Pradera
190	0004493309-1	24/10/2025 12:37	124873	14	Bacheo por Reconexión	Calle Gildardo Magaña	251	Comunal Emiliano Zapata
191	0004493345-1	24/10/2025 12:37	34098	13	Bacheo por Reconexión	Calle El Coleadero	930 - A	Fraccionamiento Carmelitas
192	0004493374-1	24/10/2025 12:38	82788	15	Bacheo por Reconexión	Calle San Angel	1971	12 de Diciembre
193	0004493497-1	24/10/2025 12:40	30793	9	Bacheo por Reconexión	Calle Coyocacan	1537	Nuevo Mexico
194	0004494546-1	24/10/2025 12:45	19018	9	Bacheo por Reconexión	Calle Chihuahua	18	Solidaridad Infonavit
195	0004493265-1	24/10/2025 13:35	59891	2	Bacheo por Reconexión	Calle San Francisco	1227	Las Eras

ING. OSWALDO CORONA AMADOR

JUNTA DE AGUA POTABLE, DRENAJE, ALCANTARILLADO Y SANIAMIENTO DEL MUNICIPIO DE IRAPUATO, GTO.

FECHA: 05 DE NOVIEMBRE DEL 2025

SERVICIO DE BACHEO EN DISTINTAS COLONIAS DE IRAPUATO

RELACION DE BACHES REALIZADOS

Numero	Folio	Fecha Reporte	No Cuentas	Region	Tipo Fello	Calle	Numero	Colonia
196	0004496825-1	27/10/2025 15:41	0		Bacheo por corte de toma de agua por clandestino	Calle Saúz	128	Los Alamos
197	0004497685-1	27/10/2025 15:57	0		Bacheo por corte de toma de agua por clandestino	Calle Jilguero	499	Primavera
198	0004496791-1	27/10/2025 14:18	0		Bacheo por corte de toma de agua por clandestino	Calle Bambu	n	Bajada San Martín
199	0004496825-1	27/10/2025 15:41	0		Bacheo por corte de toma de agua por clandestino	Calle Saúz	128	Los Alamos
200	0004497685-1	27/10/2025 15:57	0		Bacheo por corte de toma de agua por clandestino	Calle Jilguero	499	Primavera
201	0004496817-1	27/10/2025 16:02	85676	11	Bacheo por corte de toma de agua por clandestino	Av. Enrique Colunga	270 - ESQ	Granja Saldaña
202	0004496823-1	28/10/2025 08:14	0		Bacheo por corte de toma de agua por clandestino	Calle Picea	1	Los Alamos
203	0004496834-1	28/10/2025 08:21	0		Bacheo por corte de toma de agua por clandestino	Calle Framboyan	n	Los Alamos
204	0004497193-1	27/10/2025 10:05	128185	16	Bacheo por Cortes	Calle Cd. Victoria	497 - PB	Jardines de La Hacienda
205	0004497162-1	27/10/2025 10:06	78468	16	Bacheo por Cortes	Av. Guillermo Albo Vivanco	174 - 10	Fraccionamiento Rancho Colón
206	0004499466-1	29/10/2025 08:19	71233	18	Bacheo por Cortes	Avenida De las Aguilas	570 - ESQ	San Miguelito
207	0004498406-1	29/10/2025 09:16	100888	17	Bacheo por Cortes	Calle Pasionarias	183	Fraccionamiento Valle Verde
208	0004498410-1	29/10/2025 10:08	103526	17	Bacheo por Cortes	Calle Frida Kahlo	219	Fonhapo
209	0004494482-1	27/10/2025 10:25	17577	7	Bacheo por Medicion	Priv. San Martín	457	Barrio de Santa Julia
210	0004493234-2	27/10/2025 11:03	86054	20	Bacheo por Medicion	Calle Andres Quintana Roo	378	Const Apatzingan 2 Semilla
211	0004495159-2	28/10/2025 09:11	1183	10	Bacheo por Medicion	Calle Primo Verdad	616	Barrio de la Salud
212	0004498845-1	28/10/2025 10:04	13106	7	Bacheo por Medicion	Calle Progreso	309	Rodriguez
213	0004494683-2	28/10/2025 10:48	132643	5	Bacheo por Medicion	Calle Escultores	1026	Bellas Artes
214	0004494581-2	28/10/2025 10:51	77200	13	Bacheo por Medicion	Calle Circuito Hacienda El Palmar	728	Fraccionamiento Hacienda La Virgen
215	0004500057	28/10/2025 11:39	82117	3	Bacheo por Medicion	Calle Tulpanes	3896	U H Bernardo Cobos
216	0004500095	28/10/2025 12:01	40035	18	Bacheo por Medicion	Calle Becerril	2570	Ganadera
217	0004500102	28/10/2025 12:11	139985	9	Bacheo por Medicion	Blvd. Los Reyes	683	Fraccionamiento Los Reyes
218	0004499944-2	29/10/2025 09:13	5216	7	Bacheo por Medicion	Calle Bolívar	176	Barrio de Santa Julia
219	0004499107-1	29/10/2025 09:26	57891	15	Bacheo por Medicion	Calle Antares	708	Valle del Sol
220	0004495172-2	29/10/2025 10:22	72613	10	Bacheo por Medicion	Carda Insurgentes	668	Barrio de Santa Anita
221	0004495950-2	29/10/2025 10:40	127949	15	Bacheo por Medicion	Calle Antares	234	Valle del Sol
222	0004498798-1	29/10/2025 11:33	37515	18	Bacheo por Medicion	Calle Condor	198	San Miguelito
223	0004496096-1	27/10/2025 12:44	140352	16	Bacheo por Reconexion	Calle Tierra Grande	124 - 4	Tierra Nueva
224	0004494677-1	27/10/2025 12:48	145510	20	Bacheo por Reconexion	Calle Jose M. Cos	315	Constitución de Apatzingan
225	0004496072-1	28/10/2025 13:29	96287	3	Bacheo por Reconexion	Calle Brasil	261	Fraccionamiento La Hacienda
226	0004497247-1	28/10/2025 13:53	119526	4	Bacheo por Reconexion	Calle Ágata	198 - 2	Galaxia Real de Arandas
227	0004497310-1	29/10/2025 08:49	94906	12	Bacheo por Reconexion	Calle Brisa del Mar	1078	Fraccionamiento Las Brisas
228	0004497415-1	29/10/2025 10:46	94003	12	Bacheo por Reconexion	Av. Paseo Solidaridad	10013	Plan Guanajuato
229	0004498986-1	29/10/2025 14:01	78615	16	Bacheo por Reconexion	Av. Guillermo Albo Vivanco	433 - 3	Fraccionamiento Rancho Colón
230	0004499091-1	29/10/2025 14:07	72005	20	Bacheo por Reconexion	Calle Puerto De Manzanillo	239 - L4 M26	San Isidro
231	0004497310-1	29/10/2025 08:49	94906	12	Bacheo por Reconexion	Calle Brisa del Mar	1078	Fraccionamiento Las Brisas
232	0004497415-1	29/10/2025 10:46	94003	12	Bacheo por Reconexion	Av. Paseo Solidaridad	10013	Plan Guanajuato
233	0004498986-1	29/10/2025 14:01	78615	16	Bacheo por Reconexion	Av. Guillermo Albo Vivanco	433 - 3	Fraccionamiento Rancho Colón
234	0004499091-1	29/10/2025 14:07	72005	20	Bacheo por Reconexion	Calle Puerto De Manzanillo	239 - L4 M26	San Isidro
235	0004498238-1	30/10/2025 15:54	134537	20	Bacheo por Cortes	Calle Rio Candelaria	452 - B	Villas De San Cayetano
236	0004501942	30/10/2025 15:06	110215	13	Bacheo por Medicion	Calle Alejandro Magno	41	Fraccionamiento Colón
237	0004501908-1	31/10/2025 11:18	80958	6	Bacheo por Medicion	Paseo De Las Fresas	404	Fraccionamiento Jardines de Irapuato
238	0004502094-1	31/10/2025 11:30	108396	19	Bacheo por Medicion	Calle Liebre Torda	1348	Fraccionamiento Las Liebres
239	0004491671-2	31/10/2025 11:50	93331	6	Bacheo por Medicion	Blvd. Lázaro Cardenas	4000	Fraccionamiento Residencial Campestre
240	0004497415-1	29/10/2025 10:46	94003	12	Bacheo por Reconexion	Av. Paseo Solidaridad	10013	Plan Guanajuato
241	0004498986-1	29/10/2025 14:01	78615	16	Bacheo por Reconexion	Av. Guillermo Albo Vivanco	433 - 3	Fraccionamiento Rancho Colón
242	0004500174-2	31/10/2025 12:47	23570	6	Bacheo por Medicion	Calle Rio Usumacinta	2501	Fraccionamiento La Pradera
243	0004500204-1	31/10/2025 13:31	46251	13	Bacheo por Medicion	Calle Las Manganas	982 - B	Fraccionamiento Carmelitas
244	0004499778-1	30/10/2025 12:11	61453	13	Bacheo por Reconexion	Calle Alejandro Magno	302	Fraccionamiento Colón
245	0004500154-1	30/10/2025 12:14	47541	15	Bacheo por Reconexion	Calle Aries	1661	Valle del Sol
246	0004502665-1	31/10/2025 12:09	107115	8	Bacheo por Reconexion	Calle Oaxaca	s/n - Est	Miguel Hidalgo
247	0004502610-1	31/10/2025 12:10	65866	18	Bacheo por Reconexion	Andad San Juan Bautista	211 - 1	San Miguelito Infonavit
248	0004500875-1	31/10/2025 15:19	70861	18	Bacheo por Reconexion	Calle Italia	216	Roma
249	0004500315-1	30/10/2025 12:22	63142	18	Bacheo por Cortes	Calle Becchi	186	Roma
250	0004500319-1	30/10/2025 12:35	64393	18	Bacheo por Cortes	Calle Venecia	276	Roma
251	0004500335-1	30/10/2025 12:43	87972	18	Bacheo por Cortes	Calle Francisco Villa	115	Nueva Reforma Agraria
252	0004498238-1	30/10/2025 15:54	134537	20	Bacheo por Cortes	Calle Rio Candelaria	452 - B	Villas De San Cayetano
253	0004501646-1	30/10/2025 10:53	33698	11	Bacheo por Medicion	Calle 2 De Abril	438	Granja Saldaña
254	0004501669-1	30/10/2025 11:09	32571	9	Bacheo por Medicion	Calle Tlalpan	1207	Nuevo Mexico
255	0004501942	30/10/2025 15:06	110215	13	Bacheo por Medicion	Calle Alejandro Magno	41	Fraccionamiento Colón
256	0004501908-1	31/10/2025 11:18	80958	6	Bacheo por Medicion	Paseo De Las Fresas	404	Fraccionamiento Jardines de Irapuato
257	0004502094-1	31/10/2025 11:30	108396	19	Bacheo por Medicion	Calle Liebre Torda	1348	Fraccionamiento Las Liebres
258	0004491671-2	31/10/2025 11:50	93331	6	Bacheo por Medicion	Blvd. Lázaro Cardenas	4000	Fraccionamiento Residencial Campestre
259	0004500590-1	31/10/2025 12:21	145786	4	Bacheo por Medicion	Calle 16 De Diciembre	89	Juarez
260	0004500274-2	31/10/2025 12:47	23570	6	Bacheo por Medicion	Calle Rio Usumacinta	2501	Fraccionamiento La Pradera
261	0004500194-1	31/10/2025 11:30	46251	13	Bacheo por Medicion	Calle Las Manganas	982 - B	Fraccionamiento Carmelitas
262	0004498952-1	30/10/2025 11:52	46432	7	Bacheo por Reconexion	Calle Agustín Melgar	424	Barrio Nuevo
263	0004499057-1	30/10/2025 11:58	17751	11	Bacheo por Reconexion	Calle I. S. S. T. E.	1061	18 de Agosto
264	0004495530-1	30/10/2025 12:05	99200	13	Bacheo por Reconexion	Av. Enrique Colunga	2583	Fraccionamiento Carmelitas
265	0004499897-1	30/10/2025 12:09	90866	14	Bacheo por Reconexion	Calle Petalo	358	Fraccionamiento Residencial Floresta
266	0004499978-1	30/10/2025 12:11	61453	13	Bacheo por Reconexion	Calle Alejandro Magno	302	Fraccionamiento Colón
267	0004499972-1	30/10/2025 12:14	73615	15	Bacheo por Reconexion	Calle Xicaltongo	926	12 de Diciembre

ING. OSWALDO CORONA AMADOR	
JUNTA DE AGUA POTABLE, DRENAJE, ALCANTARILLADO Y SANIAMIENTO DEL MUNICIPIO DE IRAPUATO, GTO.	FECHA: 05 DE NOVIEMBRE DEL 2025
SERVICIO DE BACHEO EN DISTINTAS COLONIAS DE IRAPUATO	

RELACION DE BACHES REALIZADOS								
Numero	Folio	Fecha Reporte	No Cuentas	Region	Tipo Falla	Calle	Numero	Colonia
268	0004500154-1	30/10/2025 12:14	47541	15	Bacheo por Reconexion	Calle Aries	1661	Valle del Sol
269	0004499083-1	30/10/2025 12:16	136936	19	Bacheo por Reconexion	Calle Rio Amazonas	375 - B	Fraccionamiento Colinas del Rio
270	0004498996-1	30/10/2025 12:18	74520	18	Bacheo por Reconexion	Calle San Lorenzo	457	San Martin de Porres
271	0004497358-1	30/10/2025 12:19	102359	19	Bacheo por Reconexion	Calle Liebre Tropical	510 - LOZMI	Fraccionamiento Las Liebres
272	0004497335-1	30/10/2025 12:24	31452	18	Bacheo por Reconexion	Calle Bufalo	879	Ganadera
273	0004415682-1	30/10/2025 12:36	66183	18	Bacheo por Reconexion	Andad San Flavio	286 - 4	San Miguelito Infonavit
274	0004501868-1	31/10/2025 12:00	36518	1	Bacheo por Reconexion	Paseo De La Primavera	3365	Villas de Irapuato
275	0004500942-1	31/10/2025 16:04	142950	4	Bacheo por Reconexion	Bvtd. Arandas	806	Fraccionamiento Las Plazas

JUNTA DE AGUA POTABLE, DRENAJE, ALCANTARILLADO Y SANEAMIENTO DEL MUNICIPIO DE IRAPUATO, GTO.

Reporte Resumen de Tipo de Fallas

DISTRITO: Cortes y Reconexiones

De: 16/10/2025 a: 31/10/2025

Clave	Descripción	Canceladas	Registradas	Turnadas para atender	Ejecutadas	Total	% Realizado
00354	Bacheo por corte de toma de agua por clandestino	1	0	0	21	22	95.45%
00216	Bacheo por Cortes	5	0	0	62	67	92.54%
00121	Bacheo por Medicion	4	0	0	70	74	94.59%
00094	Bacheo por Reconexion	10	0	0	122	132	92.42%
	TOTAL DE BACHEOS				275		
00026	Cancelar Drenaje por Cancelacion de Contrato	1	0	0	13	14	92.86%
00003	Cancelar Toma de Agua por Cancelacion de Contrato	1	0	0	13	14	92.86%
00093	Corte de Drenaje por Adeudos	135	0	0	76	211	36.02%
00086	Corte Toma de Agua por Adeudos	146	0	0	1608	1754	91.68%
00087	Corte Toma de Agua por Suspension Voluntaria	0	0	0	9	9	100.00%
00203	Fuga por Reconexion de Toma de Agua	0	0	0	12	12	100.00%
00213	Recoger Escombros por Cortes	1	0	0	0	1	0.00%
00083	Reconexion de Drenaje en Registro	0	0	0	1	1	100.00%
00082	Reconexion de Toma de Agua en Cuadro	17	0	0	1071	1088	98.44%
00218	Reconexion de Toma de Agua en Cuadro SIN COSTO	0	0	0	1	1	100.00%
00217	Reconexion de Toma de Agua en Linea o en Registro	3	0	0	201	204	98.53%
00247	Reposicion de Toma de Agua por Corte	0	0	0	5	5	100.00%
00397	Requerimiento de pago	0	0	0	2478	2478	100.00%
00224	Revisión de Toma de Agua por Reconexion del Servicio	1	0	0	32	33	96.97%
00091	Revisión de Toma por Servicio Cortado	90	0	0	1332	1422	93.67%
00332	Solicitud de Ajuste por Consumo	2	0	0	660	662	99.70%
00331	Solicitud de Convenio	0	0	0	21	21	100.00%
	Totales	417	0	0	7,808	8,225	

Dependencia: **Junta de Agua Potable, Drenaje, Alcantarillado y Saneamiento del Municipio de Irapuato, Gto.**

Obra: **SERVICIO DE BACHEO Y RECOLECCIÓN DE ESCOMBRO PRODUCTO DE EXCAVACIONES DE LA REPARACIÓN DE FUGAS DE AGUA, CORTES DE SERVICIO, RECONEXIONES Y REPOSICIÓN DE PAVIMENTOS.**

Servicio: **JAPAMI/ASERV/2025-03**

Fecha: **06 de noviembre de 2025**

Periodo: **16 de octubre de 2025 al 31 de octubre de 2025**

Lugar: **IRAPUATO, Guanajuato**

SEGUNDO AVANCE

	Concepto	Unidad	Cantidad	P. Unitario	Importe
A	BACHEOS				
A01	Colado de bache en banquetta de 10cm de espesor a base de concreto hecho en obra F' C= 200 kg/cm2 compactando el terreno existente por medios manuales, incluye materiales, mano de obra, herramientas, retiro de material, traslados y todo lo necesario para su correcta ejecución.	PZA	275.00	\$427.00	\$117,425.00

\$117,425.00

\$18,788.00

\$136,213.00


Ing. Oswaldo Corona Amador
Contratista

BLVD. ARANDAS 48
CAM. REAL DE LO DE JUAREZ
IRAPUATO, GTO.

ingecxo@hotmail.com

Tel: 462 623 3776



Nombre: ING. OSWALDO CORONA AMADOR
Calle y No: BLVD. ARANDAS NUMERO EXTERIOR 48, INTERIOR B,
Colonia: CAMINO REAL DE LO DE JUAREZ
Ciudad y C.P.: IRAPUATO, GTO. CP. 36626

Inicio según Contrato:

Término según Contrato:

SERVICIO DE BACHEO EN DISTINTAS COLONIAS DE IRAPUATO

ubicado:
IRAPUATO, GTO.

Nº Contrato:

JUNTA DE AGUA POTABLE, DRENAJE, ALCANTARILLADO Y
SANEAMIENTO DEL MUNICIPIO DE IRAPUATO, GTO.

Reporte Fotográfico.


AVANCE 6

Fecha de Presentación:

05 de Noviembre del 2015

Periodo :

16 de octubre al 31 de octubre 2025



de 3

ING. OSWALDO CORONA AMADOR
CONTRATISTA

C. P. MARIA FONSECA HERNANDEZ
DIRECTORA DE AREA DE RECAUDACION JAPAMI



Nombre: ING. OSWALDO CORONA AMADOR
Calle y No: BLVD. ARANDAS NUMERO EXTERIOR 48, INTERIOR B,
Colonia: CAMINO REAL DE LO DE JUAREZ
Ciudad y C.P.: IRAPUATO, GTO. CP. 36626

Inicio según Contrato:

Término según Contrato:

ubicado:

16 de octubre al 31 de octubre 2025

Nº Contrato:

JUNTA DE AGUA POTABLE, DRENAJE, ALCANTARILLADO Y
SANEAMIENTO DEL MUNICIPIO DE IRAPUATO, GTO.

SERVICIO DE BACHEO EN DISTINTAS COLONIAS DE IRAPUATO


Reporte Fotográfico.

AVANCE 5

Fecha de Presentación:

05 de Noviembre del 2015

Periodo :



de 3

ING. OSWALDO CORONA AMADOR
CONTRATISTA

C.P. MARIA FONSECA HERNANDEZ
DIRECTORA DE AREA DE RECAUDACION JAPAMI



Nombre: ING. OSWALDO CORONA AMADOR
Calle y No: BLVD. ARANDAS NUMERO EXTERIOR 48, INTERIOR B,
Colonia: CAMINO REAL DE LO DE JUAREZ
Ciudad y C.P.: IRAPUATO, GTO. CP. 36628

JUNTA DE AGUA POTABLE, DRENAJE, ALCANTARILLADO Y
SANEAMIENTO DEL MUNICIPIO DE IRAPUATO, GTO.

SERVICIO DE BACHEO EN DISTINTAS COLONIAS DE IRAPUATO

ubicado:
IRAPUATO, GTO.

Reporte Fotográfico.

AVANCE 5

Fecha de Presentación:

05 de Noviembre del 2015

Periodo :

16 de octubre al 31 de octubre 2025

Inicio según Contrato: Término según Contrato: N° Contrato:



3 de 3

ING. OSWALDO CORONA AMADOR
CONTRATISTA

C.P. MARIA FONSECA HERNANDEZ
DIRECTORA DE AREA DE RECAUDACION JAPAMI



Norma Mexicana
 NMX-R-025-SCFI-2015
 en Igualdad Laboral y
 No Discriminación



**JUNTA DE AGUA POTABLE, DRENAJE, ALCANTARILLADO Y SANEAMIENTO DEL MUNICIPIO DE IRAPUATO, GTO.
 ACTA DE ENTREGA-RECEPCIÓN FINAL**

Descripción del servicio: "CONTRATACIÓN DE SERVICIO DE BACHEO Y RECOLECCIÓN DE ESCOMBROS PRODUCTO DE EXCAVACIONES DE LA REPARACIÓN DE FUGAS DE AGUA CORTES DE SERVICIO RECONEXIONES Y REPOSICIÓN DE PAVIMENTOS. **SEXTO AVANCE**".

Proveedor: OSWALDO CORONA AMADOR.
R.F.C. COAO750812BN8

ANTECEDENTES

Contrato de servicios No.: JAPAMI/ASERV/2025-03
Importe con IVA: \$88,166.96 (ochenta y ocho mil ciento sesenta y seis pesos 96/100 M.N.).
Fecha de inicio según contrato: 02 de julio de 2025
Fecha de término según contrato: 31 de diciembre de 2025

LUGAR Y FECHA DE RECEPCIÓN

Lugar	Fecha
Ofnas. Principales Torres Landa 1720 Col. Independencia.	Siendo las 09:00 horas del 24 de noviembre de 2025.

MOTIVO

Entregar por parte del proveedor y recibir por JAPAMI los servicios que realizó el proveedor, en la acción denominada "CONTRATACIÓN DE SERVICIO DE BACHEO Y RECOLECCIÓN DE ESCOMBROS PRODUCTO DE EXCAVACIONES DE LA REPARACIÓN DE FUGAS DE AGUA CORTES DE SERVICIO RECONEXIONES Y REPOSICIÓN DE PAVIMENTOS. **SEXTO AVANCE**".

Los bienes o servicios se detallan en la factura anexa, la cual forma parte de la presente acta de entrega recepción.

RELACIÓN DE FACTURAS Y/O PAGOS

Número	Factura	Importe
1	1549	\$ 602,309.12
2	1558	\$ 137,698.96
3	1567	\$ 112,932.96
4	1577	\$ 140,175.56
5	1591	\$ 136,213.00
6	1602	\$ 88,166.96
Total		\$1,217,496.56

n.
cyf

pl



Norma Mexicana
 NMX-R-025-SCFI-2015
 en Igualdad Laboral y
 No Discriminación



SANCIONES

Ninguna

DECLARACIONES

Declara el proveedor que previamente a este acto, entregó a la **Subgerencia de Servicios de Agua** el bien en el cual se prestaron los servicios descritos. Así mismo, declara la **Subgerencia de Servicios de Agua** que previo a este acto verificó que los servicios descritos se realizaron acorde a lo establecido en el contrato, por lo tanto se recibieron de conformidad.

GARANTÍAS

De cumplimiento

RECEPCIÓN

La JAPAMI recibe los servicios descritos, reservándose el hacer posteriormente, dentro de los términos del contrato número **JAPAMI/ASERV/2025-03**, las reclamaciones que estime pertinentes por servicios faltantes, mal ejecutados, mala calidad de los materiales empleados, etc.

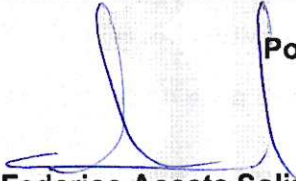
El presente documento, no es el instrumento para que la afianzadora libere las fianzas de garantía entregadas por el proveedor, ya que éstas, solo podrán ser liberadas conforme a lo establecido en el contenido de las fianzas (vía notificación por escrito de la contratante a la compañía afianzadora).

OBSERVACIONES:

Ninguna


NOMBRE Y FIRMAS DE LAS PERSONAS QUE INTERVIENEN EN ESTE ACTO:

Por el área requirente de JAPAMI:


Edgar Federico Acosta Solis
 Subgerente de Servicios de Agua


María Fonseca Hernández
 Directora de Recaudación

Testigos


Graciela Hernández Hernández
 Analista Especializado de la Dirección
 de Mantto. y Servicios Generales


Roberto Rivera Lara
 Director de Mantenimiento y Servicios
 Generales

Por el Proveedor


Oswaldo Corona Amador

Dependencia: **Junta de Agua Potable, Drenaje, Alcantarillado y Saneamiento del Municipio de Irapuato, Gto.**

Obra: **SERVICIO DE BACHEO Y RECOLECCIÓN DE ESCOMBRO PRODUCTO DE EXCAVACIONES DE LA REPARACIÓN DE FUGAS DE AGUA, CORTES DE SERVICIO, RECONEXIONES Y REPOSICIÓN DE PAVIMENTOS.**

Servicio: **JAPAMI/ASERV/2025-03**

Fecha: **06 de noviembre de 2025**

Periodo: **01 de noviembre de 2025 al 15 de noviembre de 2025**

Lugar: **IRAPUATO, Guanajuato**

SEXTO AVANCE

	Concepto	Unidad	Cantidad	P. Unitario	Importe
A	BACHEOS				
A01	Colado de bache en banquetta de 10cm de espesor a base de concreto hecho en obra F'C= 200 kg/cm2 compactando el terreno existente por medios manuales, incluye materiales, mano de obra, herramientas, retiro de material, traslados y todo lo necesario para su correcta ejecución.	PZA	178.00	\$427.00	\$76,006.00
					\$76,006.00
					\$12,160.96
					\$88,166.96

Ing. Oswaldo Corona Amador
Contratista

ING. OSWALDO CORONA AMADOR

JUNTA DE AGUA POTABLE, DRENAJE , ALCANTARILLADO Y SANEAMIENTO DEL MUNICIPIO DE
IRAPUATO

PERIODO: 01 DE NOVIEMBRE DEL
2025 AL 15 DE NOVIEMBRE DE 2025

SERVICIO DE BACHEO EN DISTINTAS COLONIAS DE IRAPUATO

Cantidad	Folio	Fecha Reporte	Tipo Falla	Calle	Numero	Colonia
1	0004504336	03/11/2025 15:24	Bacheo por corte de toma de agua por clandestino	Calle Brasil	20 B	Fraccionamiento La Hacienda
2	0004501884-1	03/11/2025 15:29	Bacheo por corte de toma de agua por clandestino	Calle Brasil	772	Fraccionamiento La Hacienda
3	0004501882-1	03/11/2025 15:32	Bacheo por corte de toma de agua por clandestino	Calle Brasil	49	Fraccionamiento La Hacienda
4	0004501881-1	03/11/2025 15:37	Bacheo por corte de toma de agua por clandestino	Calle Brasil	2775	Fraccionamiento La Hacienda
5	0004501806-1	03/11/2025 15:48	Bacheo por corte de toma de agua por clandestino	Calle Palmera	2286	Los Alamos
6	0004501415-1	03/11/2025 15:52	Bacheo por corte de toma de agua por clandestino	Calle Alfonso Rincon Gallardo	sn	Fraccionamiento Cd Deportiva
7	0004501374-1	03/11/2025 09:37	Bacheo por Cortes	Calle Francisco Villa	968 - L16M7	Const Apatzingan 2 Semilla
8	0004501380-1	03/11/2025 09:41	Bacheo por Cortes	Calle Guillermo Prieto	437	Barrio de San Cayetano
9	0004501946-1	03/11/2025 10:32	Bacheo por Cortes	Calle Benito Juarez	10 - A	Fraccionamiento Las Delicias
10	0004501733-1	03/11/2025 10:32	Bacheo por Cortes	Calle Benito Juarez	298	Fraccionamiento Las Delicias
11	0004502491-1	03/11/2025 09:58	Bacheo por Medicion	Calle Durazos	194	Fraccionamiento Los Huertos
12	0004500642-1	03/11/2025 13:17	Bacheo por Reconexion	Calle San Vicente Ferrer	332	Emiliano Zapata III
13	0004501934-1	03/11/2025 13:38	Bacheo por Reconexion	Calle Aguacate	1054	Flores Magón Sur
14	0004501797-1	03/11/2025 13:39	Bacheo por Reconexion	Calle Rhin	990	Barrio de Santa Julia
15	0004501727-1	03/11/2025 13:40	Bacheo por Reconexion	Calle Benito Juarez	10 - A	Fraccionamiento Las Delicias
16	0004501971-1	03/11/2025 13:41	Bacheo por Reconexion	Calle 20 De Noviembre	309 - A	Barrio de San Vicente
17	0004503668-1	04/11/2025 10:01	Bacheo por Cortes	Calle Jose Ma. Morelos Y Pavon	517 - 473	Constitución de Apatzingan
18	0004503677-1	04/11/2025 10:06	Bacheo por Cortes	Calle Mariano Matamoros	636 - L11M36	Constitución de Apatzingan
19	0004503680-1	04/11/2025 10:07	Bacheo por Cortes	Calle Pedro Ascencio	551	Constitución de Apatzingan
20	0004503675-1	04/11/2025 10:09	Bacheo por Cortes	Calle Vicente Guerrero	430 - L-6 - M28	Constitución de Apatzingan
21	0004503523-1	04/11/2025 10:19	Bacheo por Cortes	Calle Principe Carlo Magno	1318	Fraccionamiento Flores Magón Norte
22	0004503473-1	04/11/2025 11:10	Bacheo por Cortes	Calle Roberto Rodriguez	920	Las Eras
23	0004503477-1	04/11/2025 11:10	Bacheo por Cortes	Calle Revolucion Mexicana	1529	Fraccionamiento Flores Magón Norte
24	0004503485-1	04/11/2025 11:11	Bacheo por Cortes	Calle Jose Guadalupe Posada	1456	Fraccionamiento Flores Magón Norte
25	0004503652-1	04/11/2025 15:42	Bacheo por Cortes	Calle Juan Alvarez	868 - L8MC	Constitución de Apatzingan
26	0004503618-1	04/11/2025 16:09	Bacheo por Cortes	Calle Andres Quintana Roo	449	Const Apatzingan 2 Semilla
27	0004500823-1	04/11/2025 08:49	Bacheo por Medicion	Calle Cuauhtemoc	217	Las Eras
28	0004497427-1	04/11/2025 09:05	Bacheo por Medicion	Calle Carlos Merida	11	Fonhapo
29	0004498870-1	04/11/2025 09:39	Bacheo por Medicion	Calle Villa Oriente	448 - B	Villas del Sur
30	0004505225	04/11/2025 10:19	Bacheo por Medicion	Av. Revolucion	360	Barrio de San José
31	0004505227-1	04/11/2025 10:42	Bacheo por Medicion	calle Valle del Ebro	122 - C	Fraccionamiento Valle Real
32	0004505306	04/11/2025 11:30	Bacheo por Reconexion	Calle Del Tallo	186 - D - 202	Fraccionamiento Valle de las Flores
33	0004502774-1	04/11/2025 13:05	Bacheo por Reconexion	Calle San Jose Iturbide	960	Plan Guanajuato
34	0004501467-1	04/11/2025 13:22	Bacheo por Reconexion	Calle Rio Papagayo	512 - B	Villas De San Cayetano
35	0004502739-1	04/11/2025 14:01	Bacheo por Reconexion	Calle Juan Aldama	1336	Ignacio Allende
36	0004502667-1	04/11/2025 14:21	Bacheo por Reconexion	Calle Lagunilla	1007	San Juan de Retana
37	0004502727-1	04/11/2025 14:23	Bacheo por Reconexion	Calle Pavorreal	132	Primavera
38	0004502700-1	04/11/2025 14:25	Bacheo por Reconexion	Calle Viñedos	138 - 1	Fraccionamiento Valle Verde
39	0004502881-1	04/11/2025 14:59	Bacheo por Reconexion	Calle Pampas	L-27 - M-5	Las Americas
40	0004502531-1	04/11/2025 15:03	Bacheo por Reconexion	Calle Jaime Carrillo	170	Alvaro Obregón
41	0004502877-1	04/11/2025 15:07	Bacheo por Reconexion	Calle Dr. Jose Briones Rivera	198	Fraccionamiento Las Pérgolas
42	0004502891-1	04/11/2025 15:10	Bacheo por Reconexion	Calle Fenix	850	Valle del Sol
43	0004501836-1	04/11/2025 15:15	Bacheo por Reconexion	Calle Juan Aldama	1035	Ignacio Allende
44	0004502655-1	04/11/2025 15:18	Bacheo por Reconexion	Calle Santa Margarita	587 Int 2	San Joaquín
45	0004502836-1	04/11/2025 15:36	Bacheo por Reconexion	Calle Rio Temporal	493 - A	Villas De San Cayetano
46	0004506228-1	05/11/2025 16:02	Bacheo por corte de toma de ag	Calle Juan Escutia	1	Ampliación 5 de Septiembre
47	0004505001-1	05/11/2025 12:00	Bacheo por Cortes	Calle Juan Alvarez	474	Constitución de Apatzingan
48	0004500618-1	05/11/2025 08:41	Bacheo por Medicion	Calle Cerro Del Cubilete	137	Fraccionamiento Colón
49	0004498987-3	05/11/2025 09:42	Bacheo por Medicion	Calle Cerrada del Agave	113 - A	Fraccionamiento La Gavia
50	0004503864-1	05/11/2025 09:51	Bacheo por Medicion	Calle Rio Verde	374 - B	Villas De San Cayetano
51	0004503834-2	05/11/2025 10:10	Bacheo por Medicion	Calle Jose Ma. Coss	659	Const Apatzingan 2 Semilla
52	0004503969-1	05/11/2025 10:21	Bacheo por Medicion	Calle Adolfo Lopez Mateos	1583	San Isidro
53	0004504339-1	05/11/2025 11:11	Bacheo por Reconexion	Calle F. R. O. C.	527	Barrio Calz. Guadalupe
54	0004503941-1	05/11/2025 11:25	Bacheo por Reconexion	Calle Pedro Lascurain	1776	Playa Azul
55	0004504263-1	05/11/2025 11:36	Bacheo por Reconexion	Circ. Costas	56 - 1	Galaxia El Naranjal
56	0004506188-1	06/11/2025 09:20	Bacheo por Cortes	Calle Atenea	447	Valle del Sol

ING. OSWALDO CORONA AMADOR

JUNTA DE AGUA POTABLE, DRENAJE , ALCANTARILLADO Y SANEAMIENTO DEL MUNICIPIO DE
IRAPUATO

PERIODO: 01 DE NOVIEMBRE DEL
2025 AL 15 DE NOVIEMBRE DE 2025

SERVICIO DE BACHEO EN DISTINTAS COLONIAS DE IRAPUATO

Cantidad	Folio	Fecha Reporte	Tipo Falla	Calle	Numero	Colonia
57	0004506171-1	06/11/2025 09:21	Bacheo por Cortes	Calle Austral	224	Valle del Sol
58	0004506176-1	06/11/2025 09:27	Bacheo por Cortes	Calle Fenix	49	Valle del Sol
59	0004502778-1	06/11/2025 09:02	Bacheo por Medicion	Calle Yacatas	L2 - M7	Brisas del Rio
60	0004501104-1	06/11/2025 09:26	Bacheo por Medicion	Calle Gardenia	1245	Los Alamos
61	0004501814-2	06/11/2025 09:54	Bacheo por Medicion	Calle San Diego	110	Fraccionamiento Los Angeles
62	0004507860-1	06/11/2025 11:13	Bacheo por Medicion	Andad San Constantino	184	San Miguelito Infonavit
63	0004503904-1	06/11/2025 11:24	Bacheo por Medicion	Calle Villa Los Arrayanes	475 - L9M40	Quinta Las Villas
64	0004507969-1	06/11/2025 12:35	Bacheo por Medicion	Calle Encino	159	Barrio Calz. Guadalupe
65	0004497257-2	06/11/2025 15:48	Bacheo por Medicion	Calle Mariano Abasolo	2948	Fraccionamiento El Milagro
66	0004504088-1	06/11/2025 09:38	Bacheo por Reconexion	Calle Caceres	3893	U H Bernardo Cobos
67	0004504083-1	06/11/2025 09:41	Bacheo por Reconexion	Calle 5 De Febrero	489	Barrio de San Cayetano
68	0004504243-1	06/11/2025 09:43	Bacheo por Reconexion	Calle Jose Ma. Morelos Y Pavon	517 - 473	Constitución de Apatzingan
69	0004504212-1	06/11/2025 09:47	Bacheo por Reconexion	Andad Tlaxcala	1411 - 4	Solidaridad Infonavit
70	0004504239-1	06/11/2025 09:49	Bacheo por Reconexion	Priv. Tulipan	1220	Los Alamos
71	0004504569-1	06/11/2025 09:50	Bacheo por Reconexion	Calle Antonio Galindez	270	Jardines del Valle Infonavit
72	0004503718-1	06/11/2025 09:52	Bacheo por Reconexion	Circ. Jardín De Los Laureles	402	Rincon de los Arcos
73	0004504153-1	06/11/2025 09:54	Bacheo por Reconexion	Calle Dr. Rafael Maranon	609 - L5M7	Purísima del Jardín
74	0004505487-1	06/11/2025 10:01	Bacheo por Reconexion	Calle Rio Tempoal	502 - B	Villas De San Cayetano
75	0004506211-1	06/11/2025 10:51	Bacheo por Reconexion	Calle San Valentin	1062 - A	Fraccionamiento El Rosario
76	0004505142-1	06/11/2025 12:26	Bacheo por Reconexion	Calle Cd. Juarez	571	Jardines de La Hacienda
77	0004505531-1	06/11/2025 12:30	Bacheo por Reconexion	Calle Oratorio	120	San Cayetano de Luna
78	0004505394-1	06/11/2025 12:44	Bacheo por Reconexion	Calle Rio Mezititlán	476 - B	Villas De San Cayetano
79	0004505114-1	06/11/2025 12:58	Bacheo por Reconexion	Calle San Judas Tadeo	121	San Joaquin
80	0004505150-1	06/11/2025 12:59	Bacheo por Reconexion	Calle Cantador	127 - A	Fraccionamiento Guanajuato
81	0004505548-1	06/11/2025 13:02	Bacheo por Reconexion	Calle Agaves	554	Fraccionamiento Valle Verde
82	0004505335-1	06/11/2025 13:04	Bacheo por Reconexion	Priv. Clavel	179	Las Eras
83	0004505359-1	06/11/2025 13:06	Bacheo por Reconexion	Calle Lic. Justo Mendoza	278	Fraccionamiento Las Águilas
84	0004860054	07/11/2025 08:24	Bacheo por Cortes	Calle Manuel Acuña	1	Ampliación 5 de Septiembre
85	0004860056	07/11/2025 08:26	Bacheo por Cortes	Calle Trigales	207 P/A	Fraccionamiento Valle Verde
86	0004860058	07/11/2025 08:28	Bacheo por Cortes	Calle Rubiales	131 B	Jardín de Valle Verde
87	0004860262	07/11/2025 10:57	Bacheo por Cortes	Calle Heroe De Nacozari	1434	Las Eras
88	0004860456	07/11/2025 13:18	Bacheo por Cortes	Calle Legaria	771	12 de Diciembre
89	0004860555	07/11/2025 14:03	Bacheo por Cortes	Calle Rubiales	454	Jardin de Valle Verde
90	0004860685	07/11/2025 15:19	Bacheo por Cortes	calle Quinta de los Huizaches	420 - B	Quinta San Joaquin
91	0004860688	07/11/2025 15:23	Bacheo por Cortes	Calle Dr. Jose Briones Rivera	205	Fraccionamiento Las Pérgolas
92	0004860692	07/11/2025 15:26	Bacheo por Cortes	Calle La Viga	702	La Lupita
93	0004860101	07/11/2025 09:12	Bacheo por Medicion	Calle Liverpool	427 - ESQ	Fraccionamiento La Estancia
94	0004860112	07/11/2025 09:19	Bacheo por Medicion	Calle Edison	54	Fraccionamiento El Dorado
95	0004860115	07/11/2025 09:21	Bacheo por Medicion	Calle Pedro Moreno Sur	1625	Villas De San Cayetano IMUVII
96	0004860207	07/11/2025 10:29	Bacheo por Medicion	Calle Ignacio Leon Ornelas	1014	Fraccionamiento Carmelitas
97	0004860277	07/11/2025 11:08	Bacheo por Medicion	Calle Butron	222 - 2	Los Castillos
98	0004860312	07/11/2025 11:40	Bacheo por Medicion	Calle Sauce	315 - L15M3	Las Huertas 3ra Sección
99	0004860353	07/11/2025 12:15	Bacheo por Medicion	Calle Aguacate	1045	Flores Magón Sur
100	0004860359	07/11/2025 12:19	Bacheo por Medicion	Calle Malinalco	169	12 de Diciembre
101	0004860401	07/11/2025 12:50	Bacheo por Medicion	Calle Mariano Abasolo	2757	Ganadera
102	0004860402	07/11/2025 12:51	Bacheo por Medicion	Calle Villa de Guadalupe	665	El Milagro de Santo Domingo
103	0004860482	07/11/2025 13:34	Bacheo por Medicion	Calle Vicente Guerrero	1620	Villas De San Cayetano IMUVII
104	0004860425	07/11/2025 13:01	Bacheo por Reconexion	Calle Bolonia	118 - B	Fraccionamiento Urbi Villa del Rey
105	0004860433	07/11/2025 13:06	Bacheo por Reconexion	Calle Libertad	244	UCOPI
106	0004860445	07/11/2025 13:12	Bacheo por Reconexion	Calle Circuito Laurel	739	Fraccionamiento Residencial Floresta
107	0004860448	07/11/2025 13:14	Bacheo por Reconexion	Av. Quinta de los Pinos	908 - A	Quinta San Joaquin
108	0004860465	07/11/2025 13:27	Bacheo por Reconexion	Calle Lerida	1537	U H Bernardo Cobos
109	0004860469	07/11/2025 13:30	Bacheo por Reconexion	Calle Benito Juarez	10 - A	Fraccionamiento Las Delicias
110	0004860551	07/11/2025 14:01	Bacheo por Reconexion	Calle Dr. Manuel Del Moral	757	Purísima del Jardín
111	0004860552	07/11/2025 14:02	Bacheo por Reconexion	Calle Primo Verdad	1161	Alvaro Obregón
112	0004860557	07/11/2025 14:04	Bacheo por Reconexion	Calle Fray Fernando De Molina	136 - L1 M3	Vasco de Quiroga
113	0004860560	07/11/2025 14:07	Bacheo por Reconexion	Calle Ventus	142	Godai Living
114	0004507737-1	10/11/2025 08:50	Bacheo por Cortes	Av. Guillermo Albo Vivanco	327 - 6	Fraccionamiento Rancho Colón
115	0004508663-1	10/11/2025 10:08	Bacheo por Cortes	Calle Rio Tehuantepec	1649	Fraccionamiento La Pradera
116	0004506680-1	10/11/2025 10:12	Bacheo por Cortes	Av. Genova	687	Fraccionamiento Residencial Campestre
117	0004506208-2	10/11/2025 13:14	Bacheo por Medicion	Calle Saltillo	2116	Valenciana

ING. OSWALDO CORONA AMADOR

JUNTA DE AGUA POTABLE, DRENAJE , ALCANTARILLADO Y SANEAMIENTO DEL MUNICIPIO DE
IRAPUATO

PERIODO: 01 DE NOVIEMBRE DEL
2025 AL 15 DE NOVIEMBRE DE 2025

SERVICIO DE BACHEO EN DISTINTAS COLONIAS DE IRAPUATO

Cantidad	Folio	Fecha Reporte	Tipo Falla	Calle	Numero	Colonia
118	0004510504-1	10/11/2025 13:19	Bacheo por Medicion	Calle Encino	133	Barrio Calz. Guadalupe
119	0004510354	10/11/2025 11:12	Bacheo por Reconexion	Calle Del Tallo	186 - D - 202	Fraccionamiento Valle de las Flores
120	0004506749-1	10/11/2025 11:41	Bacheo por Reconexion	Calle Fuente Egipcia	185	Las Fuentes
121	0004506433-1	10/11/2025 11:47	Bacheo por Reconexion	Calle Rey Jorge VI	783	Fraccionamiento Obrero
122	0004506706-1	10/11/2025 12:03	Bacheo por Reconexion	Calle Ojinaga	224	Barrio de Santa Anita
123	0004506789-1	10/11/2025 12:06	Bacheo por Reconexion	Calle Abraham Gonzalez	658	San Gabriel
124	0004508083-1	10/11/2025 12:45	Bacheo por Reconexion	Avenida De las Aguilas	570 - ESQ	San Miguelito
125	0004507474-1	10/11/2025 12:50	Bacheo por Reconexion	Calle San Irineo	414	San Martín de Porres
126	0004508453-1	10/11/2025 13:20	Bacheo por Reconexion	Calle Jose Ma. Iglesias	68	Barrio de Santiaguito
127	0004507177-1	10/11/2025 13:32	Bacheo por Reconexion	Calle Rey Ahuizotl	1063	Fraccionamiento Los Reyes
128	0004506652-1	10/11/2025 14:10	Bacheo por Reconexion	Calle Hermanos Licea	1340	Ignacio Allende
129	0004506849-1	10/11/2025 16:30	Bacheo por Reconexion	Calle 16 De Diciembre	50 - H	Juárez
130	0004509813-1	11/11/2025 11:30	Bacheo por Cortes	Calle Adolfo Lopez Mateos	103	Lázaro Cárdenas
131	0004506545-2	11/11/2025 09:30	Bacheo por Medicion	Calle Alhóndiga De Granaditas	505	Independencia
132	0004508034-2	11/11/2025 09:50	Bacheo por Medicion	Calle Colombia	824	Fraccionamiento La Hacienda
133	0004507556-1	11/11/2025 10:37	Bacheo por Medicion	Calle Baratillo	202	Fraccionamiento Guanajuato
134	0004511497-1	11/11/2025 16:13	Bacheo por Medicion	Calle Eje Oriente Poniente 3	583	Fraccionamiento Quinta Libertad
135	0004510330-1	11/11/2025 08:21	Bacheo por Reconexion	Calle La Montura	2687	Fraccionamiento Carmelitas
136	0004508050-1	11/11/2025 10:09	Bacheo por Reconexion	Calle Jose Ma. Morelos Y Pavon	478 - A	Villas De San Cayetano
137	0004508772-1	11/11/2025 10:12	Bacheo por Reconexion	Calle Circuito Reserva de Plata	115 - D	Fraccionamiento La Reserva
138	0004508888-1	11/11/2025 10:14	Bacheo por Reconexion	Calle Rubiales	131 Int B	Jardin de Valle Verde
139	0004509083-1	11/11/2025 10:19	Bacheo por Reconexion	Calle Diego Rivera	169	Fonhapo
140	0004507968-1	11/11/2025 10:36	Bacheo por Reconexion	Calle Caracol	181 - 2	Galaxia El Naranjal
141	0004511647	11/11/2025 11:15	Bacheo por Reconexion	Andad San Flavio	286 - 4	San Miguelito Infonavit
142	0004509148-1	11/11/2025 14:27	Bacheo por Reconexion	Calle Violeta	L-17 - ESQ	Las Eras
143	0004507573-1	11/11/2025 15:17	Bacheo por Reconexion	Calle Jamaica	1417	Nuevo Mexico
144	0004509158-1	11/11/2025 15:24	Bacheo por Reconexion	Calle Coyoacan	1714	12 de Diciembre
145	0004509069-1	11/11/2025 15:32	Bacheo por Reconexion	Calle Otumba	808	Rodriguez
146	0004509201-1	11/11/2025 15:48	Bacheo por Reconexion	Priv. Rafael Reyes	5	Fraccionamiento Benito Juarez Infonavit
147	0004511293-1	12/11/2025 09:21	Bacheo por Medicion	Av. Los Rodriguez	381	Rincon de los Arcos
148	0004510508-1	12/11/2025 09:31	Bacheo por Medicion	Calle Rafael Davalos	841	Fraccionamiento Insurgentes
149	0004513494	12/11/2025 14:34	Bacheo por Medicion	Calle Salvador Diaz Mirón	401	Francisco Villa
150	0004510259-1	12/11/2025 11:38	Bacheo por Reconexion	Circ. Jardin De Los Laureles	287	Rincon de los Arcos
151	0004511258-1	12/11/2025 11:42	Bacheo por Reconexion	calle Paseo De La Meditación	871	Villas de Irapuato
152	0004510246-1	12/11/2025 11:43	Bacheo por Reconexion	Calle Río Tamuín	212 - A	Fraccionamiento Colinas del Río
153	0004510699-1	12/11/2025 11:48	Bacheo por Reconexion	Calle 8 De Mayo	908	Independencia
154	0004514021-1	13/11/2025 11:29	Bacheo por Cortes	Rio Angulo	567	villas de san cayetano
154	0004514021-1	13/11/2025 11:29	Bacheo por Cortes	Calle Chihuahua	134	Solidaridad Infonavit
155	0004514244-1	13/11/2025 10:56	Bacheo por Medicion	Circ. Océano	522 - 1	Galaxia El Naranjal
156	0004510381-1	13/11/2025 12:52	Bacheo por Reconexion	Calle División Del Norte	929	Santa María
157	0004511816-1	13/11/2025 12:54	Bacheo por Reconexion	Calle Francisco Flores Ornelas	506	Fovissste
158	0004510470-1	13/11/2025 12:55	Bacheo por Reconexion	Circ. Estrella del Mar	210 - 2	Galaxia El Naranjal
159	0004511315-1	13/11/2025 12:56	Bacheo por Reconexion	Calle Embarcadero	211 - 1	Galaxia El Naranjal
160	0004511659-1	13/11/2025 12:57	Bacheo por Reconexion	Calle Rhin	1150	Barrio de Santa Julia
161	0004510316-1	13/11/2025 13:21	Bacheo por Reconexion	calle Paseo del Casahuate	156 - A	Fraccionamiento El Encanto
162	0004510449-1	13/11/2025 13:25	Bacheo por Reconexion	Calle 22 De Abril	135 - ML	Che Guevara
163	0004511603-1	13/11/2025 13:28	Bacheo por Reconexion	Calle Jose Ma. Morelos Y Pavon	517 - 473	Constitución de Apatzingan
164	0004511870-1	13/11/2025 13:31	Bacheo por Reconexion	Calle Pbro. D. Pablo Chavez	372	Purísima del Jardín
165	0004510369-1	13/11/2025 13:32	Bacheo por Reconexion	Calle Haya	1125	Bajada San Martín
166	0004510633-1	13/11/2025 13:35	Bacheo por Reconexion	Calle Quinta de los Mezquites	873 - B	Quinta San Joaquin
167	0004510126-1	13/11/2025 14:04	Bacheo por Reconexion	Calle Francisco Villa	373	Constitución de Apatzingan
168	0004513923-1	14/11/2025 08:17	Bacheo por Cortes	Calle Primo Verdad	858	Barrio de la Salud
169	0004513131-1	14/11/2025 10:45	Bacheo por Medicion	Calle Tabachin	241 - 227	Los Alamos
170	0004508884-2	14/11/2025 15:09	Bacheo por Medicion	Calle Antares	394	Valle del Sol
171	0004516083-1	14/11/2025 16:40	Bacheo por Medicion	Calle Valle de los Girasoles	170	Fraccionamiento Valle de las Flores
172	0004514043-1	14/11/2025 12:27	Bacheo por Reconexion	Calle Estaño	118	Valenciana
173	0004511850-1	14/11/2025 12:42	Bacheo por Reconexion	Av. Paseo Del Lindero	218	Fraccionamiento Las Trojes
174	0004510684-1	14/11/2025 13:00	Bacheo por Reconexion	Calle Leovigildo Islas	2730 - B	Fraccionamiento Carmelitas
175	0004511952-1	14/11/2025 13:10	Bacheo por Reconexion	Calle Ajusco	76	Barrio de San José
176	0004513164-1	14/11/2025 13:22	Bacheo por Reconexion	Calle Vicente Guerrero	430 - L-6 - M28	Constitución de Apatzingan
177	0004511721-1	14/11/2025 14:04	Bacheo por Reconexion	Calle Josefa Ortiz De Dominguez	1259 - 27	Ignacio Allende
178	0004514009-1	15/11/2025 11:11	Bacheo por Cortes	Cazda De Los Arcos	175 - A	Rincon de los Arcos


JUNTA DE AGUA POTABLE, DRENAJE, ALCANTARILLADO Y SANEAMIENTO DEL MUNICIPIO DE IRAPUATO, GTO.

Reporte Resumen de Tipo de Fallas

DISTRITO: Cortes y Reconexiones

De: 01/11/2025 a: 15/11/2025

Clave	Descripción	Canceladas	Registradas	Realizadas para atención	Ejecutadas	Total	% Realizado
00094	Bacheo por Reconexion	4	0	0	93	97	95.88%
00121	Bacheo por Medicion	3	0	0	42	45	93.33%
00216	Bacheo por Cortes	4	0	0	32	36	88.89%
00354	Bacheo por corte de toma de agua por clandestino	0	0	0	11	11	100.00%
	Totales	11	0	0	178	189	3.780985109





Nombre: ING. OSWALDO CORONA AMADOR
Calle y No: BLVD. ARANDAS NUMERO EXTERIOR 48, INTERIOR B,
Colonia: CAMINO REAL DE LO DE JUAREZ
Ciudad y C.P.: IRAPUATO, GTO. CP. 36626

Inicio según Contrato:

Término según Contrato:

ubicado:
IRAPUATO, GTO.

Nº Contrato:

**JUNTA DE AGUA POTABLE, DRENAJE, ALCANTARILLADO Y
SANEAMIENTO DEL MUNICIPIO DE IRAPUATO, GTO.**

SERVICIO DE BACHEO EN DISTINTAS COLONIAS DE IRAPUATO

Reporte Fotográfico.


AVANCE 4

Fecha de Presentación:

21 de Octubre del 2015

Periodo :

01 de octubre al 15 de octubre 2025



1 de 4

3
ING. OSWALDO CORONA AMADOR
CONTRATISTA

C.P. MARIA FONSECA HERNANEZ
DIRECTORA DE AREA DE RECAUDACION JAPAMI



Nombre: ING. OSWALDO CORONA AMADOR
Calle y No: BLVD. ARANDAS NUMERO EXTERIOR 48, INTERIOR B,
Colonia: CAMINO REAL DE LO DE JUAREZ
Ciudad y C.P.: IRAPUATO, GTO. CP. 36626

Inicio según Contrato:

Término según Contrato:

Nº Contrato:

ubicado:
IRAPUATO, GTO.

JUNTA DE AGUA POTABLE, DRENAJE, ALCANTARILLADO Y
SANEAMIENTO DEL MUNICIPIO DE IRAPUATO, GTO.

SERVICIO DE BACHEO EN DISTINTAS COLONIAS DE IRAPUATO

Reporte Fotográfico.

AVANCE 4

Fecha de Presentación:

21 de Octubre del 2015

Periodo :

01 de octubre al 15 de octubre 2025

2 de 4



ING. OSWALDO CORONA AMADOR
CONTRATISTA

C.P. MARIA FONSECA HERNANDEZ
DIRECTORA DE AREA DE RECAUDACION JAPAMI




Nombre: ING. OSWALDO CORONA AMADOR
 Calle y No: BLVD. ARANDAS NUMERO EXTERIOR 48, INTERIOR B,
 Colonia: CAMINO REAL DE LO DE JUAREZ
 Ciudad y C.P.: IRAPUATO, GTO. CP. 36626

Inicio según Contrato:

Término según Contrato:

Nº Contrato:

3 06 4



JUNTA DE AGUA POTABLE, DRENAJE, ALCANTARILLADO Y
 SANEAMIENTO DEL MUNICIPIO DE IRAPUATO, GTO.

SERVICIO DE BACHEO EN DISTINTAS COLONIAS DE IRAPUATO

ubicado:
 IRAPUATO, GTO.

Reporte Fotográfico.

AVANCE 4

Fecha de Presentación:

21 de Octubre del 2015

Periodo :

01 de octubre al 15 de octubre 2025

ING. OSWALDO CORONA AMADOR
 CONTRATISTA

C.P. MARIA FONSECA HERNANDEZ
 DIRECTORA DE AREA DE RECAUDACION JAPAMI



Nombre: ING. OSWALDO CORONA AMADOR
Calle y No: BLVD. ARANDAS NUMERO EXTERIOR 48, INTERIOR B,
Colonia: CAMINO REAL DE LO DE JUAREZ
Ciudad y C.P.: IRAPUATO, GTO. CP. 36626

Inicio según Contrato:

Término según Contrato:

ubicado:
IRAPUATO, GTO.

N° Contrato:

**JUNTA DE AGUA POTABLE, DRENAJE, ALCANTARILLADO Y
SANEAMIENTO DEL MUNICIPIO DE IRAPUATO, GTO.**

SERVICIO DE BACHEO EN DISTINTAS COLONIAS DE IRAPUATO

Reporte Fotográfico.

AVANCE 4

Fecha de Presentación:

21 de Octubre del 2015

Periodo :

01 de octubre al 15 de octubre 2025



4 de 4

ING. OSWALDO CORONA AMADOR
CONTRATISTA


C.P. MARIA FONSECA HERNANDEZ
DIRECTORA DE AREA DE RECAUDACION JAPAMI

Dependencia: **Junta de Agua Potable, Drenaje, Alcantarillado y Saneamiento del Municipio de Irapuato, Gto.**

Obra: **SERVICIO DE BACHEO Y RECOLECCIÓN DE ESCOMBRO PRODUCTO DE EXCAVACIONES DE LA REPARACIÓN DE FUGAS DE AGUA, CORTES DE SERVICIO, RECONEXIONES Y REPOSICIÓN DE PAVIMENTOS.**

Servicio: JAPAMI/ASERV/2025-03

Fecha: 08 de noviembre de 2025

Periodo: 16 de noviembre de 2025 al 30 de noviembre de 2025

Lugar: IRAPUATO, Guanajuato

SEPTIMO AVANCE

	Concepto	Unidad	Cantidad	P. Unitario	Importe
A	BACHEOS				
A01	Colado de bache en banquetta de 10cm de espesor a base de concreto hecho en obra F'C= 200 kg/cm2 compactando el terreno existente por medios manuales, incluye materiales, mano de obra, herramientas, retiro de material, traslados y todo lo necesario para su correcta ejecución.	PZA	200.00	\$427.00	\$85,400.00

\$85,400.00

\$13,664.00

\$99,064.00

Ing. Oswaldo Corona Amador
Contratista

BLVD. ARANDAS 48
CAM. REAL DE LO DE JUAREZ
IRAPUATO, GTO.

ingecxo@hotmail.com

Tel: 462 623 3776

JUNTA DE AGUA POTABLE, DRENAJE, ALCANTARILLADO Y SANEAMIENTO DEL MUNICIPIO DE IRAPUATO, GTO.

ACTA DE ENTREGA-RECEPCIÓN FINAL

Descripción del servicio: "CONTRATACIÓN DE SERVICIO DE BACHEO Y RECOLECCIÓN DE ESCOMBROS PRODUCTO DE EXCAVACIONES DE LA REPARACIÓN DE FUGAS DE AGUA CORTES DE SERVICIO RECONEXIONES Y REPOSICIÓN DE PAVIMENTOS. **SÉPTIMO AVANCE**".

Proveedor: OSWALDO CORONA AMADOR.
R.F.C. COAO750812BN8

ANTECEDENTES

Contrato de servicios No.: JAPAMI/ASERV/2025-03

Importe con IVA: \$99,064.00 (Noventa y nueve mil sesenta y cuatro pesos 00/100 M.N.).

Fecha de inicio según contrato: 02 de julio de 2025

Fecha de término según contrato: 31 de diciembre de 2025

LUGAR Y FECHA DE RECEPCIÓN

Lugar	Fecha
Ofnas. Principales Torres Landa 1720 Col. Independencia.	Siendo las 09:00 horas del 08 de diciembre de 2025.

MOTIVO

Entregar por parte del proveedor y recibir por JAPAMI los servicios que realizó el proveedor, en la acción denominada "CONTRATACIÓN DE SERVICIO DE BACHEO Y RECOLECCIÓN DE ESCOMBROS PRODUCTO DE EXCAVACIONES DE LA REPARACIÓN DE FUGAS DE AGUA CORTES DE SERVICIO RECONEXIONES Y REPOSICIÓN DE PAVIMENTOS. **SÉPTIMO AVANCE**".

Los bienes o servicios se detallan en la factura anexa, la cual forma parte de la presente acta de entrega recepción.

RELACIÓN DE FACTURAS Y/O PAGOS

Número	Factura	Importe
1	1549	\$ 602,309.12
2	1558	\$ 137,698.96
3	1567	\$ 112,932.96
4	1577	\$ 140,175.56
5	1591	\$ 136,213.00
6	1602	\$ 88,166.96
7	1615	\$ 99,064.00
Total		\$1,217,496.56

SANCIONES

Ninguna

DECLARACIONES

Declara el proveedor que previamente a este acto, entregó a la **Subgerencia de Servicios de Agua** el bien en el cual se prestaron los servicios descritos. Así mismo, declara la **Subgerencia de Servicios de Agua** que previo a este acto verificó que los servicios descritos se realizaron acorde a lo establecido en el contrato, por lo tanto se recibieron de conformidad.

GARANTÍAS

De cumplimiento

RECEPCIÓN

La JAPAMI recibe los servicios descritos, reservándose el hacer posteriormente, dentro de los términos del contrato número **JAPAMI/ASERV/2025-03**, las reclamaciones que estime pertinentes por servicios faltantes, mal ejecutados, mala calidad de los materiales empleados, etc.


El presente documento, no es el instrumento para que la afianzadora libere las fianzas de garantía entregadas por el proveedor, ya que éstas, solo podrán ser liberadas conforme a lo establecido en el contenido de las fianzas (vía notificación por escrito de la contratante a la compañía afianzadora).

OBSERVACIONES:

Ninguna

NOMBRE Y FIRMAS DE LAS PERSONAS QUE INTERVIENEN EN ESTE ACTO:

Por el área requirente de JAPAMI:




Edgar Federico Acosta Solis
Subgerente de Servicios de Agua



María Fonseca Hernández
Directora de Recaudación

Testigos



Graciela Hernández Hernández
Analista Especializado de la Dirección
de Mantto. y Servicios Generales



Roberto Rivera Lara
Director de Mantenimiento y Servicios
Generales

Por el Proveedor



Oswaldo Corona Amador

Dependencia: **Junta de Agua Potable, Drenaje, Alcantarillado y Saneamiento del Municipio de Irapuato, Gto.**

Obra: SERVICIO DE BACHEO Y RECOLECCIÓN DE ESCOMBRO PRODUCTO DE EXCAVACIONES DE LA REPARACIÓN DE FUGAS DE AGUA, CORTES DE SERVICIO, RECONEXIONES Y REPOSICIÓN DE PAVIMENTOS.

Servicio: JAPAMI/ASERV/2025-03

Fecha: 08 de diciembre de 2025

Periodo: 16 de noviembre de 2025
al 30 de noviembre de 2025

Lugar: IRAPUATO, Guanajuato

SETIMO AVANCE

Concepto	Unidad	Cantidad	P. Unitario	Importe
REPORTE FOTOGRAFICO				



Dependencia: **Junta de Agua Potable, Drenaje, Alcantarillado y Saneamiento del Municipio de Irapuato, Gto.**

Obra: **SERVICIO DE BACHEO Y RECOLECCIÓN DE ESCOMBRO PRODUCTO DE EXCAVACIONES DE LA REPARACIÓN DE FUGAS DE AGUA, CORTES DE SERVICIO, RECONEXIONES Y REPOSICIÓN DE PAVIMENTOS.**

Servicio: JAPAMI/ASERV/2025-03

Fecha: 08 de diciembre de 2025

Periodo: 16 de noviembre de 2025
al 30 de noviembre de 2025

Lugar: IRAPUATO, Guanajuato

PRIMER AVANCE

Concepto	Unidad	Cantidad	P. Unitario	Importe
REPORTE FOTOGRAFICO				



Ing. Oswaldo Corona Amador
Contratista

BLVD. ARANDAS 48
CAM. REAL DE LO DE JUAREZ
IRAPUATO, GTO.

ingecxo@hotmail.com

TEL 462 623 3776

Dependencia: **Junta de Agua Potable, Drenaje, Alcantarillado y Saneamiento del Municipio de Irapuato, Gto.**

Obra: **SERVICIO DE BACHEO Y RECOLECCIÓN DE ESCOMBRO PRODUCTO DE EXCAVACIONES DE LA REPARACIÓN DE FUGAS DE AGUA, CORTES DE SERVICIO, RECONEXIONES Y REPOSICIÓN DE PAVIMENTOS.**

Servicio: JAPAMI/ASERV/2025-03

Fecha: 08 de diciembre de 2025

Periodo: 16 de noviembre de 2025

Lugar: IRAPUATO, Guanajuato

PRIMER AVANCE

Concepto	Unidad	Cantidad	P. Unitario	Importe
REPORTE FOTOGRAFICO				



CONSTRUCCION
ING. OSWALDO CORONA AMADOR

Ing. Oswaldo Corona Amador
Contratista

BLVD. ARANDAS 48
CAM. REAL DE LO DE JUAREZ
IRAPUATO, GTO.

ingecxo@hotmail.com

TEL 462 623 3776

ING. OSWALDO CORONA AMADOR

JUNTA DE AGUA POTABLE, DRENAJE , ALCANTARILLADO Y SANEAMIENTO DEL MUNICIPIO DE
IRAPUATO

PERIODO: 16 DE NOVIEMBRE DEL 2025 AL
30 DE NOVIEMBRE DE 2025

SERVICIO DE BACHEO EN DISTINTAS COLONIAS DE IRAPUATO

Cantidad	Folio	Fecha Reporte	Tipo Falla	Calle	Numero	Colonia
1	0004511777-2	17/11/2025 12:52	Bacheo por Medicion	Calle Francisco Cesar	16	Fraccionamiento Colón
2	0004514442-1	17/11/2025 12:55	Bacheo por Medicion	Calle Queretaro	40	Solidaridad Infonavit
3	0004511323-2	17/11/2025 13:13	Bacheo por Medicion	Calle Juan Escutia	786	Emiliano Zapata II
4	0004514205-1	17/11/2025 13:18	Bacheo por Medicion	Calle Camino Real	L26 - A	Ampliación Las Américas
5	0004515161-1	18/11/2025 10:29	Bacheo por Cortes	Calle Trinidad Y Tobago	672	Fraccionamiento El Refugio
6	0004511639-2	18/11/2025 10:44	Bacheo por Medicion	Av. San Pedro	711 - L6	Fraccionamiento San Pedro
7	0004508743-2	18/11/2025 10:48	Bacheo por Medicion	Priv. Santo Domingo	80	Las Eras
8	0004512793-1	18/11/2025 08:54	Bacheo por Reconexion	Calle Camino De Las Calandrias	351 - 12	Fraccionamiento Las Plazas
9	0004517550	18/11/2025 11:15	Bacheo por Reconexion	calle Paseo De La Meditación	871	Villas de Irapuato
10	0004514499-1	18/11/2025 13:12	Bacheo por Reconexion	Calle Gustavo Diaz Ordaz	2039	Playa Azul
11	0004514134-1	18/11/2025 13:19	Bacheo por Reconexion	Calle Rio Papagayo	488 - A	Villas De San Cayetano
12	0004513162-1	18/11/2025 13:31	Bacheo por Reconexion	Calle Cafetales	746 - D	12 de Diciembre
13	0004514406-1	18/11/2025 13:40	Bacheo por Reconexion	Calle Cerro de la Sirena	155	Fraccionamiento Colón
14	0004512763-1	18/11/2025 13:57	Bacheo por Reconexion	Calle Jamaica	1291	La Lupita
15	0004512839-1	18/11/2025 14:05	Bacheo por Reconexion	Calle Calandria	2293	Primavera
16	0004513784-1	18/11/2025 14:07	Bacheo por Reconexion	calle Quinta de los Huizaches	402 - B	Quinta San Joaquin
17	0004512800-1	18/11/2025 14:14	Bacheo por Reconexion	Calle Palmira	184 - 1	Galaxia El Naranjal
18	0004512566-1	18/11/2025 14:16	Bacheo por Reconexion	Calle Quinta Hidalgo	220	Fraccionamiento Quinta Libertad
19	0004514513-1	18/11/2025 14:21	Bacheo por Reconexion	Calle Juan Alvarez	1054	Const Apatzingan 2 Semilla
20	0004514281-1	18/11/2025 14:27	Bacheo por Reconexion	Calle Primo Verdad	858	Barrio de la Salud
21	0004516971-1	19/11/2025 08:35	Bacheo por corte de toma de ag	Calle San Gabriel de la Dolorosa	292	Emiliano Zapata III
22	0004516687-1	19/11/2025 08:37	Bacheo por corte de toma de ag	Calle Virgen de Fátima	sn	La Virgen
23	0004517216-1	19/11/2025 08:57	Bacheo por Cortes	Av. Del Carrizal	477	Haciendas Del Carrizal
24	0004517030-1	19/11/2025 09:50	Bacheo por Cortes	Av. De La Reforma	2018 - A	Fraccionamiento Cd Deportiva
25	0004512518-1	19/11/2025 10:01	Bacheo por Cortes	Calle Jamaica	1584	San Juan de Retana
26	0004517036-1	19/11/2025 11:24	Bacheo por Cortes	Calle Rodrigo De Bastidas	18	Fraccionamiento Colón
27	0004513816-2	19/11/2025 09:51	Bacheo por Medicion	Calle Rio Uxpanepa	319 - A	Villas De San Cayetano
28	0004508896-3	19/11/2025 10:14	Bacheo por Medicion	Calle Trebol	L 14 - M A	Progresiva del Jaral
29	0004511301-2	19/11/2025 10:23	Bacheo por Medicion	Calle Rio Bravo	1361	Fraccionamiento La Pradera
30	0004519016	19/11/2025 11:52	Bacheo por Medicion	Calle 8 De Mayo	905	Independencia
31	0004519077	19/11/2025 12:43	Bacheo por Medicion	Calle Avenida Independencia	313	UCOPI
32	0004514053-1	19/11/2025 08:17	Bacheo por Reconexion	Bvld. Mariano J. Garcia	1219	La Lupita
33	0004514463-1	19/11/2025 08:19	Bacheo por Reconexion	Calle Rio Armenia	367 - B	Villas De San Cayetano
34	0004514670-1	19/11/2025 08:22	Bacheo por Reconexion	Circ. Estrella del Mar	468 - 1	Galaxia El Naranjal
35	0004515442-1	19/11/2025 13:23	Bacheo por Reconexion	Calle Rio La Gavia	468 - A	Villas De San Cayetano
36	0004515315-1	19/11/2025 13:26	Bacheo por Reconexion	Calle San Miguel De Allende	171	Los Hoyos
37	0004516395-1	19/11/2025 13:29	Bacheo por Reconexion	Calle Circuito Crisantemo	217	Fraccionamiento Residencial Floresta
38	0004518511-1	20/11/2025 07:59	Bacheo por Cortes	Calle Sostenes Rocha	543	Barrio de Santa Anita
39	0004518555-1	20/11/2025 08:06	Bacheo por Cortes	Calle Manuel Doblado Nte.	37	Zona Centro
40	0004518513-1	20/11/2025 08:19	Bacheo por Cortes	Calle Sostenes Rocha	643	Barrio de Santa Anita
41	0004518561-1	20/11/2025 08:31	Bacheo por Cortes	Prolg Guerrero	2845	Fraccionamiento Las Plazas
42	0004518575-1	20/11/2025 08:32	Bacheo por Cortes	Av. De La Reforma	2143	Fraccionamiento Cd Deportiva
43	0004518593-1	20/11/2025 08:34	Bacheo por Cortes	Av. Paseo Solidaridad	13901	Ejido lo de Juárez
44	0004518614-1	20/11/2025 10:06	Bacheo por Cortes	Calle Leovigildo Islas	2650 - B	Fraccionamiento Carmelitas
45	0004518647-1	20/11/2025 16:47	Bacheo por Cortes	Calle San Gabriel de la Dolorosa	307 - L26MC	Emiliano Zapata III
46	0004518645-1	20/11/2025 16:56	Bacheo por Cortes	Calle Lic. Juan Antonio Martínez R.	368	Emiliano Zapata III
47	0004517587-1	20/11/2025 12:43	Bacheo por Medicion	Calle 8 De Mayo	905	Independencia
48	0004517587-2	20/11/2025 12:43	Bacheo por Medicion	Calle 8 De Mayo	905	Independencia
49	0004516567-1	20/11/2025 14:07	Bacheo por Medicion	Calle Dr. J. Jesus Zarate y Sanchez	779 - L12MD	Fraccionamiento Las Pérgolas
50	0004517916-1	20/11/2025 14:33	Bacheo por Medicion	Calle Limón	L8 - M20	Las Huertas 4ta Sección
51	0004516179-1	20/11/2025 10:56	Bacheo por Reconexion	Calle Rio De Los Gómez	385	Villas De San Cayetano
52	0004517896-1	20/11/2025 11:00	Bacheo por Reconexion	Calle Jose Ma. Coss	51	Constitución de Apatzingan
53	0004515770-1	20/11/2025 11:10	Bacheo por Reconexion	Calle Pedro Ascencio	271	Constitución de Apatzingan
54	0004516467-1	20/11/2025 12:00	Bacheo por Reconexion	Calle Ejercito Zapatista	126 - L05MC	Caudillo del Sur
55	0004520105-1	20/11/2025 12:19	Bacheo por Reconexion	Calle Guadalajara	1622	Miguel Hidalgo
56	0004520018-1	20/11/2025 12:21	Bacheo por Reconexion	Calle Junipero Serra	112	Fraccionamiento Las Misiones
57	0004516658-1	20/11/2025 12:30	Bacheo por Reconexion	Calle Margarita	208	Campestre las Flores
58	0004515321-1	20/11/2025 13:00	Bacheo por Reconexion	Andad Tlaxcala	1257 - 3	Solidaridad Infonavit
59	0004520840	20/11/2025 15:41	Bacheo por Reconexion	Av. Guillermo Albo Vivanco	240 - 10	Fraccionamiento Rancho Colón
60	0004515310-1	21/11/2025 14:14	Bacheo por corte de toma de ag	Calle Rey Alfonso XIII	414	Fraccionamiento Los Reyes
61	0004517780-1	21/11/2025 14:28	Bacheo por corte de toma de ag	Calle Rio Aguanaval	370 B	Villas De San Cayetano
62	0004517634-1	21/11/2025 14:30	Bacheo por corte de toma de ag	Calle Principal del Arbol	289 A	Fraccionamiento Punto Verde
63	0004518745-1	21/11/2025 15:32	Bacheo por corte de toma de ag	Calle Benedicto XVI	567	Emiliano Zapata III
64	0004518744-1	21/11/2025 15:33	Bacheo por corte de toma de ag	Calle Benedicto XVI	5	Emiliano Zapata III
65	0004518746-1	21/11/2025 15:34	Bacheo por corte de toma de ag	Calle Benedicto XVI	4	Emiliano Zapata III
66	0004518727-1	21/11/2025 15:36	Bacheo por corte de toma de ag	Calle Eufemio Zapata	sn	Emiliano Zapata III
67	0004516682-1	21/11/2025 15:39	Bacheo por corte de toma de ag	Calle Villa de la Rosa	sn	Fraccionamiento Villareal
68	0004516682-2	21/11/2025 15:39	Bacheo por corte de toma de ag	Calle Villa de la Rosa	sn	Fraccionamiento Villareal

ING. OSWALDO CORONA AMADOR

JUNTA DE AGUA POTABLE, DRENAJE, ALCANTARILLADO Y SANEAMIENTO DEL MUNICIPIO DE
IRAPUATO

PERIODO: 16 DE NOVIEMBRE DEL 2025 AL
30 DE NOVIEMBRE DE 2025

SERVICIO DE BACHEO EN DISTINTAS COLONIAS DE IRAPUATO

Cantidad	Folio	Fecha Reporte	Tipo Falla	Calle	Numero	Colonia
69	0004516682-3	21/11/2025 15:39	Bacheo por corte de toma de ag	Calle Villa de la Rosa	sn	Fraccionamiento Villareal
70	0004516050-1	21/11/2025 15:40	Bacheo por corte de toma de ag	Av. Ignacio Garcia Tellez	sn	Fraccionamiento Colón
71	0004518002-1	21/11/2025 16:01	Bacheo por corte de toma de ag	Calle Lic. Juan Antonio Martínez R.	453	Emiliano Zapata III
72	0004519132-1	21/11/2025 09:40	Bacheo por Medicion	Av. Aranzazu	368	Rincon de los Arcos
73	0004516303-2	21/11/2025 10:10	Bacheo por Medicion	Calle Ocampo	365	Barrio de San Miguel
74	0004519145-1	21/11/2025 10:26	Bacheo por Medicion	Cerr. Jaime Carrillo	1445	Fraccionamiento Renovación
75	0004516030-2	21/11/2025 10:37	Bacheo por Medicion	Av. Paseo De La Jornada	153	Fraccionamiento Las Trojes
76	0004507902-4	21/11/2025 12:26	Bacheo por Medicion	Calle Legaria	936	12 de Diciembre
77	0004517052-2	21/11/2025 13:36	Bacheo por Medicion	Calle Av. Río Guanajuato	652 - A	Villas De San Cayetano
78	0004517460-2	21/11/2025 13:44	Bacheo por Medicion	Calle Limón	1125	Irapuato
79	0004517500-1	21/11/2025 11:59	Bacheo por Reconexion	Calle Trigo Dorado 1	148 - 4	Tierra Nueva
80	0004518336-1	21/11/2025 12:46	Bacheo por Reconexion	Calle Jiquilpan	329	Brisas del Río
81	0004517294-1	21/11/2025 12:54	Bacheo por Reconexion	Calle Bolivar	580	Independencia
82	0004517856-1	21/11/2025 13:00	Bacheo por Reconexion	Calle Galapagos	215	Fraccionamiento Las Palmas
83	0004519320-1	21/11/2025 13:17	Bacheo por Reconexion	Calle Francisco Villa	168	Nueva Reforma Agraria
84	0004519072-1	21/11/2025 13:19	Bacheo por Reconexion	Calle San Clemente	1365	San Martín de Porres
85	0004517619-1	21/11/2025 14:16	Bacheo por Reconexion	Avenida De las Aguilas	620	San Miguelito Infonavit
86	0004517542-1	21/11/2025 14:39	Bacheo por Reconexion	Av. Gran Canaria	826 - A	Fraccionamiento Urbi Villa del Rey
87	0004510416-1	21/11/2025 14:58	Bacheo por Reconexion	Calle Jesús Gómez	103	Fraccionamiento Cd Deportiva
88	0004523612	24/11/2025 14:38	Bacheo no atendido por Comer.	Calle 18 De Marzo	153 - B	Lázaro Cárdenas
89	0004521161-1	24/11/2025 09:13	Bacheo por corte de toma de ag	Calle Loreto	987	12 de Diciembre
90	0004520816-1	24/11/2025 09:25	Bacheo por corte de toma de ag	Calle Centroamerica	L-25 - M-13	Las Americas
91	0004521739-1	24/11/2025 08:32	Bacheo por Cortes	Calle Principe Carlo Magno	1713	Santa María
92	0004518579-1	24/11/2025 08:46	Bacheo por Cortes	Av. Mariano Abasolo	908	Miguel Hidalgo
93	0004517179-1	24/11/2025 10:32	Bacheo por Cortes	Calle Genovevo de la O	461	Emiliano Zapata III
94	0004523184	24/11/2025 10:32	Bacheo por Cortes	Calle Tomatlan	2224	La Lupita
95	0004515424-2	24/11/2025 10:22	Bacheo por Medicion	Calle Villa Rosita	89	El Refugio
96	0004517525-2	24/11/2025 11:23	Bacheo por Medicion	Calle Rio Acaponeta	1570	Fraccionamiento La Pradera
97	0004519070-1	24/11/2025 12:48	Bacheo por Reconexion	Calle Diego Rivera	110	Fonhapo
98	0004520384-1	24/11/2025 13:01	Bacheo por Reconexion	Calle Sostenes Rocha	643	Barrio de Santa Anita
99	0004520368-1	24/11/2025 13:02	Bacheo por Reconexion	Calle Sostenes Rocha	543	Barrio de Santa Anita
100	0004520842-1	24/11/2025 13:02	Bacheo por Reconexion	Calle Manuel Doblado Nte.	37	Zona Centro
101	0004520019-1	24/11/2025 13:04	Bacheo por Reconexion	Calle Rio Angulo	386	Villas De San Cayetano
102	0004519178-1	24/11/2025 13:08	Bacheo por Reconexion	Calle 5 de Diciembre	448	Emiliano Zapata III
103	0004518939-1	24/11/2025 13:14	Bacheo por Reconexion	Calle Tabachin	361	Fraccionamiento Balcones de Floresta
104	0004523384	24/11/2025 13:16	Bacheo por Reconexion	Calle Lucha Social	235	UCOPI
105	0004520014-1	24/11/2025 13:52	Bacheo por Reconexion	Calle Virgen de Guadalupe	265 - A	La Virgen
106	0004521606-1	24/11/2025 14:52	Bacheo por Reconexion	Calle Narciso	303	Fraccionamiento Residencial Floresta
107	0004525155	25/11/2025 15:21	Bacheo no atendido por Comer.	Circ. Jesuitas	330	San Joaquín
108	0004522202-1	25/11/2025 11:09	Bacheo por corte de toma de ag	Priv. Bejuco	10	Los Alamos
109	0004522195-1	25/11/2025 11:11	Bacheo por corte de toma de ag	Av. De Los Insurgentes	13	Los Alamos
110	0004522519-1	25/11/2025 11:14	Bacheo por corte de toma de ag	Calle Granadillo	1136 - 1	Los Alamos
111	0004521979-1	25/11/2025 15:37	Bacheo por corte de toma de ag	Calle Malinalco	sn	Los Alamos
112	0004521872-1	25/11/2025 08:50	Bacheo por Cortes	Calle Andes	303	Las Americas
113	0004521653-1	25/11/2025 09:15	Bacheo por Medicion	Calle Fernando Montes De Oca	1275	A C 22 Oct San Juan
114	0004519265-2	25/11/2025 09:18	Bacheo por Medicion	Calle Puebla	29	Solidaridad Infonavit
115	0004516621-6	25/11/2025 09:24	Bacheo por Medicion	Calle Adolfo Lopez Mateos	1457	Los Presidentes
116	0004518758-3	25/11/2025 09:26	Bacheo por Medicion	Calle Principe Felipe	2541	Los Principes
117	0004519078-1	25/11/2025 10:02	Bacheo por Medicion	Priv. Privada Adolfo Lopez Mateos	31 - D-2	Juárez
118	0004516644-2	25/11/2025 10:08	Bacheo por Medicion	Calle Roberto Rodriguez	1416 - B	Las Eras
119	0004520224-1	25/11/2025 10:26	Bacheo por Medicion	Bld. Arandas	685	Fraccionamiento Las Plazas
120	0004520053-1	25/11/2025 10:11	Bacheo por Reconexion	Calle Guadalajara	1718	Miguel Hidalgo
121	0004521636-1	25/11/2025 10:12	Bacheo por Reconexion	Calle Valerio Trujano	95	Miguel Hidalgo
122	0004520331-1	25/11/2025 10:19	Bacheo por Reconexion	Priv. Priv. Emiliano Zapata	243	Nueva Reforma Agraria
123	0004521122-1	25/11/2025 10:24	Bacheo por Reconexion	Circ. Jacarandas Oriente	346	Quinta Jacarandas
124	0004520458-1	25/11/2025 10:59	Bacheo por Reconexion	Calle Santa Ana	1916	Santa María
125	0004521668-1	25/11/2025 11:07	Bacheo por Reconexion	Calle Roberto Rodriguez	471	Las Eras
126	0004521214-1	25/11/2025 11:20	Bacheo por Reconexion	Av. De La Reforma	2018 - A	Fraccionamiento Cd Deportiva
127	0004520115-1	25/11/2025 11:22	Bacheo por Reconexion	Av. España	1783	U H Bernardo Cobos
128	0004521119-1	25/11/2025 11:22	Bacheo por Reconexion	Av. Paseo Solidaridad	13901	Ejido lo de Juárez
129	0004521558-1	25/11/2025 12:09	Bacheo por Reconexion	Calle Del Tallo	158 - F - 201	Fraccionamiento Valle de las Flores
130	0004520356-1	25/11/2025 12:15	Bacheo por Reconexion	Prolg Avenida Hacienda la Virgen	1757 - B	Villa Madrid
131	0004521590-1	25/11/2025 12:17	Bacheo por Reconexion	Calle Tabachin	391	Fraccionamiento Balcones de Floresta
132	0004519980-1	25/11/2025 13:45	Bacheo por Reconexion	Calle Francisco Villa	39	Nueva Reforma Agraria
133	0004521251-1	25/11/2025 14:45	Bacheo por Reconexion	Cazda Insurgentes	379	Fraccionamiento Pipila
134	0004521528-1	25/11/2025 15:11	Bacheo por Reconexion	Calle Monte Parnaso	509	El Cantador
135	0004521907-1	25/11/2025 16:17	Bacheo por Reconexion	Calle Eduardo Molina	714	Playa Azul
136	0004524585-1	26/11/2025 08:42	Bacheo por Cortes	Calle Rio Silao	2015	Fraccionamiento La Pradera

ING. OSWALDO CORONA AMADOR

JUNTA DE AGUA POTABLE, DRENAJE , ALCANTARILLADO Y SANEAMIENTO DEL MUNICIPIO DE
IRAPUATO

PERIODO: 16 DE NOVIEMBRE DEL 2025 AL
30 DE NOVIEMBRE DE 2025

SERVICIO DE BACHEO EN DISTINTAS COLONIAS DE IRAPUATO

Cantidad	Folio	Fecha Reporte	Tipo Falla	Calle	Numero	Colonia
137	0004524587-1	26/11/2025 08:44	Bacheo por Cortes	Calle Rio Grande	1378	Fraccionamiento La Pradera
138	0004524586-1	26/11/2025 08:47	Bacheo por Cortes	Calle Rio Missouri	1653	Fraccionamiento La Pradera
139	0004524576-1	26/11/2025 09:00	Bacheo por Cortes	Calle Rio Tamesis	1459	Fraccionamiento La Pradera
140	0004524574-1	26/11/2025 09:40	Bacheo por Cortes	Calle Cumbres	116 - A	Las Reynas
141	0004523145-1	26/11/2025 09:43	Bacheo por Cortes	Calle Gustavo Diaz Ordaz	2362	Playa Azul
142	0004524684-1	26/11/2025 09:46	Bacheo por Cortes	Calle Circuito Isla de Los Pilares	270	Residencial Horizontes
143	0004524681-1	26/11/2025 09:52	Bacheo por Cortes	Calle Islas Canarias	139	Residencial Horizontes
144	0004526063	26/11/2025 12:12	Bacheo por Cortes	Andad La troje	118 - B	Fraccionamiento Urbi Villa del Rey
145	0004524566-1	26/11/2025 16:04	Bacheo por Cortes	Calle Topacio	209	Fraccionamiento Arboledas
146	0004524564-1	26/11/2025 17:33	Bacheo por Cortes	Calle Esmeralda	106	Fraccionamiento Arboledas
147	0004524561-1	26/11/2025 17:52	Bacheo por Cortes	Calle Granate	205	Fraccionamiento Arboledas
148	0004517816-2	26/11/2025 08:45	Bacheo por Medicion	Calle Colombia	480 - A	La Hacienda Infonavit
149	0004519995-2	26/11/2025 09:31	Bacheo por Medicion	Calle Francisco Villa	39	Nueva Reforma Agraria
150	0004517675-1	26/11/2025 10:23	Bacheo por Medicion	Calle 8 De Octubre	L15 - ME	Che Guevara
151	0004527314	27/11/2025 12:48	Bacheo no atendido por Comer	Calle Latinoamerica	321 - L37M26	Las Americas
152	0004525136-1	27/11/2025 09:51	Bacheo por Cortes	Calle Dr. Liceaga	279 - 11	Barrio de la Salud
153	0004521486-1	27/11/2025 09:58	Bacheo por Cortes	Calle San Antonio	496	Fraccionamiento El Milagro
154	0004525007-1	27/11/2025 10:25	Bacheo por Cortes	Calle Ámbar	129 - 2	Galaxia Real de Arandas
155	0004527122	27/11/2025 09:28	Bacheo por Medicion	Calle Margarita	113 - L06 M01	Campestre las Flores
156	0004524844-1	27/11/2025 11:36	Bacheo por Medicion	Circ. Jacarandas Oriente	346	Quinta Jacarandas
157	0004520200-2	27/11/2025 12:03	Bacheo por Medicion	Prolg Revolucion	1099	Plan Guanajuato
158	0004523673-1	27/11/2025 12:07	Bacheo por Medicion	Calle Nuez de Areca	453	Fraccionamiento Nogalia
159	0004521503-2	27/11/2025 12:17	Bacheo por Medicion	Av. Guanajuato	656	Barrio Calz. Guadalupe
160	0004520325-2	27/11/2025 12:21	Bacheo por Medicion	Calle Aguacate	1335 - esq	Irapuato
161	0004519147-2	27/11/2025 12:27	Bacheo por Medicion	Calle I. M. S. S.	1005	18 de Agosto
162	0004521413-2	27/11/2025 12:30	Bacheo por Medicion	Calle Indeco	557	18 de Agosto
163	0004521594-2	27/11/2025 12:34	Bacheo por Medicion	Calle I. M. S. S.	1058 - B	18 de Agosto
164	0004523220-1	27/11/2025 10:47	Bacheo por Reconexion	Calle Tlaxcala	40	Fraccionamiento El Cóbano
165	0004523615-1	27/11/2025 10:49	Bacheo por Reconexion	Calle De La Hoja	164	Fraccionamiento Los Agaves
166	0004523056-1	27/11/2025 10:56	Bacheo por Reconexion	Calle Galarde	154 - A	Fraccionamiento Urbi Villa del Rey
167	0004523180-1	27/11/2025 10:58	Bacheo por Reconexion	Calle Genovevo de la O	461	Emiliano Zapata III
168	0004525119-1	27/11/2025 11:11	Bacheo por Reconexion	Calle Matias Enriquez	895	Las Ladrilleras
169	0004525006-1	27/11/2025 11:15	Bacheo por Reconexion	Calle Democracia	141	UCOPI
170	0004524978-1	27/11/2025 12:04	Bacheo por Reconexion	Calle Niños Heroes	270	Barrio de Santa Julia
171	0004523661-1	27/11/2025 12:06	Bacheo por Reconexion	Calle Constitucionalistas	172 - L11MK	Const Apatzingan 2 Semilla
172	0004523310-1	27/11/2025 12:08	Bacheo por Reconexion	Calle Rio Sabinas	2491	Villas De San Cayetano IMUVII
173	0004523349-1	27/11/2025 12:13	Bacheo por Reconexion	Calle Manchester	265	Fraccionamiento La Estancia
174	0004524777-1	27/11/2025 12:42	Bacheo por Reconexion	Calle Bolata	L30 M12	Las Huertas 1ra Sección
175	0004523256-1	27/11/2025 12:43	Bacheo por Reconexion	Calle Trigales	390 - Esq	Fraccionamiento Valle Verde
176	0004523457-1	27/11/2025 13:30	Bacheo por Reconexion	Calle División Del Norte	105	3ra San Gabriel
177	0004525719-1	28/11/2025 07:52	Bacheo por corte de toma de ag	Calle Ruiseñor	sn3	Primavera
178	0004527886-1	29/11/2025 10:06	Bacheo por Cortes	Calle Pasionarias	153	Fraccionamiento Valle Verde
179	0004527884-1	29/11/2025 10:09	Bacheo por Cortes	Calle Agaves	420	Fraccionamiento Valle Verde
180	0004528002-1	29/11/2025 10:16	Bacheo por Cortes	Calle Caracol	10 - 1	Galaxia El Naranjal
181	0004523422-2	28/11/2025 08:55	Bacheo por Medicion	Calle Paseo del Vergel	383	Fraccionamiento Residencial Floresta
182	0004523161-2	28/11/2025 09:42	Bacheo por Medicion	Calle Jamaica	73	Valle del Sol
183	0004521271-2	28/11/2025 10:49	Bacheo por Medicion	Av. C. F. E.	2554 - Loc 6	Fraccionamiento Laboratorio CFE
184	0004525921-1	28/11/2025 10:55	Bacheo por Medicion	Calle Colombia	486 - A	La Hacienda Infonavit
185	0004524821-1	28/11/2025 11:05	Bacheo por Medicion	Calle Campestre Del Valle	SN	Fraccionamiento Jardines del Valle
186	0004523367-2	28/11/2025 11:11	Bacheo por Medicion	Calle Francisco Flores Ornelas	625	Fovissste
187	0004526941-1	28/11/2025 13:16	Bacheo por Medicion	Calle División Del Norte	186	3ra San Gabriel
188	0004524781-2	28/11/2025 15:25	Bacheo por Medicion	Calle Gavilan	225 - A	Colonia San Miguelito
189	0004525960-1	28/11/2025 10:37	Bacheo por Reconexion	Calle Teran	555 - 2	Zona Centro
190	0004526175-1	28/11/2025 11:06	Bacheo por Reconexion	Calle Benito Juarez	298	Fraccionamiento Las Delicias
191	0004525074-1	28/11/2025 11:09	Bacheo por Reconexion	Calle Niños Heroes	L-04 - M-H	Luis Alonso González
192	0004526601-1	28/11/2025 11:11	Bacheo por Reconexion	Calle Paso De La Muerte	2610 - B	Fraccionamiento Carmelitas
193	0004526200-1	28/11/2025 11:12	Bacheo por Reconexion	Calle Naranjo	647	Barrio Calz. Guadalupe
194	0004526947-1	28/11/2025 11:13	Bacheo por Reconexion	Calle Francisco J. Mujica	604 - 36540	Lázaro Cárdenas
195	0004526026-1	28/11/2025 11:42	Bacheo por Reconexion	Calle 20 De Noviembre	150	Barrio de San Vicente
196	0004525000-1	28/11/2025 12:48	Bacheo por Reconexion	Calle Rio San Francisco	1323	Fraccionamiento La Pradera
197	0004525084-1	28/11/2025 12:50	Bacheo por Reconexion	Calle Santa Margarita	123	Las Eras
198	0004524793-1	28/11/2025 12:51	Bacheo por Reconexion	Calle Electricistas	498	Fraccionamiento Benito Juarez Infonav
199	0004526021-1	28/11/2025 12:54	Bacheo por Reconexion	Calle Rio Tamesis	1459	Fraccionamiento La Pradera
200	0004524750-1	28/11/2025 13:56	Bacheo por Reconexion	Calle Zarzales	885	Santa Sofia

JUNTA DE AGUA POTABLE, DRENAJE, ALCANTARILLADO Y SANEAMIENTO DEL MUNICIPIO DE IRAPUATO, GTO.

Reporte Resumen de Tipo de Fallas

DISTRITO: Cortes y Reconexiones

De: 16/11/2025 a: 30/11/2025

Clave	Descripción	Canceladas	Registradas	Atendidas para atender	Ejecutadas	Total	% Realizado
00094	Bacheo por Reconexion	7	0	0	95	102	93.14%
00121	Bacheo por Medicion	5	0	0	51	56	91.07%
00216	Bacheo por Cortes	2	0	0	35	37	94.59%
00354	Bacheo por corte de toma de agua por clandestino	4	0	0	17	21	80.95%
00409	Bacheo no atendido por Comercializacion	1	0	0	2	3	66.67%
Totales		19	0	0	200	219	4.264223257

ING. OSWALDO CORONA AMADOR

JUNTA DE AGUA POTABLE, DRENAJE , ALCANTARILLADO Y SANEAMIENTO DEL MUNICIPIO DE
IRAPUATO

PERIODO: 01 DE DICIEMBRE DE 2025 AL 17
DE DICIEMBRE DE 2025

SERVICIO DE BACHEO EN DISTINTAS COLONIAS DE IRAPUATO

Cantidad	Folio	Fecha Reporte	Tipo Faltas	Calle	Numero	Colonia
1	0004529859	01/12/2025 12:20	no atendido por Comercializ	Calle Pedro Alvarez Cabral	129	Fraccionamiento Colón
2	526944-1	01/12/2025 08:56	or corte de toma de agua por cli	Calle Pedro Ascencio	237 - ESQ	Constitución de Apatzingan
3	0004529594	01/12/2025 09:26	Bacheo por Cortes	Calle Ramon Corona	373	Barrio de Santiaguito
4	527531-1	01/12/2025 09:54	Bacheo por Cortes	Calle Paso De La Muerte	2602 - A	Fraccionamiento Carmelitas
5	527582-1	01/12/2025 10:02	Bacheo por Cortes	Av. Revolucion	200	Zona Centro
6	520270-3	01/12/2025 10:53	Bacheo por Medicion	Calle Pirul	1793	Irapuato
7	524882-2	01/12/2025 10:54	Bacheo por Medicion	Calle Jose Lopez Lira	1155	Campestre Hurtado
8	527064-2	01/12/2025 11:01	Bacheo por Medicion	Calle Torre de Londres	175	Fraccionamiento Villas Las Torres
9	525059-2	01/12/2025 11:08	Bacheo por Medicion	Calle Narciso	122 - M8	Fraccionamiento Vergel
10	527266-1	01/12/2025 12:14	Bacheo por Reconexion	Calle De la Rinconada	115 - B	Fraccionamiento Rinconada de la Hacienda
11	527430-1	01/12/2025 12:16	Bacheo por Reconexion	Calle Victorino De Las Fuentes	519	Barrio Nuevo
12	526121-1	01/12/2025 12:25	Bacheo por Reconexion	Calle Chiapas	2155	Fraccionamiento San Pedro
13	527370-1	01/12/2025 12:49	Bacheo por Reconexion	Calle Granaditas	412	Barrio de la Salud
14	525852-1	01/12/2025 13:14	Bacheo por Reconexion	Cazda Insurgentes	406	Barrio de Santa Anita
15	526237-2	01/12/2025 14:44	Bacheo por Reconexion	Calle Santa Catalina	69 - C	Santa Maria
16	528729-1	02/12/2025 08:34	or corte de toma de agua por cli	Calle Juan De La Barrera	1549	A C 22 Oct San Juan
17	527176-1	02/12/2025 09:03	Bacheo por Medicion	Calle Jose Ma. Morelos Y Pavon	20 - L-20	Constitución de Apatzingan
18	527223-1	02/12/2025 09:09	Bacheo por Medicion	Andad Normanda	69 - L7MH	Rafael Galván
19	528269-1	02/12/2025 11:09	Bacheo por Reconexion	Calle Juan De Urbina	835	Prolongación La Moderna
20	527151-1	02/12/2025 11:21	Bacheo por Reconexion	Calle Ignacio Ramirez	193 - B	Fraccionamiento Magisterial
21	528193-1	02/12/2025 11:28	Bacheo por Reconexion	Blvd. J. J. Torres Landa	443	Barrio Nuevo
22	528631-1	02/12/2025 12:25	Bacheo por Reconexion	Calle Peru	118	Las Americas
23	528527-1	02/12/2025 12:26	Bacheo por Reconexion	Blvd. Manuel Gómez Morin	3420	Ejido Irapuato
24	527141-1	02/12/2025 12:35	Bacheo por Reconexion	Calle Agustin Gutierrez Macias	430	Expofresas
25	528306-1	02/12/2025 12:44	Bacheo por Reconexion	Calle Ramon Corona	373	Barrio de Santiaguito
26	530927-1	03/12/2025 12:02	Bacheo por Cortes	Calle Abraham Gonzalez	582	San Gabriel
27	530958-1	03/12/2025 12:36	Bacheo por Cortes	Calle Principe Jorge	2148 - PB	Los Principes
28	525037-1	03/12/2025 09:34	Bacheo por Medicion	Calle José Zapata	243	Comunal Emiliano Zapata
29	524778-2	03/12/2025 09:40	Bacheo por Medicion	Calle Limón	1316 - A	Irapuato
30	523095-1	03/12/2025 10:22	Bacheo por Medicion	Calle Juan Alvarez	1054	Const Apatzingan 2 Semilla
31	532230-1	03/12/2025 12:25	Bacheo por Reconexion	Calle Andres Delgado	1013	Fraccionamiento Insurgentes
32	528690-1	03/12/2025 12:55	Bacheo por Reconexion	Calle Hacienda El Copal	147	Fraccionamiento Hacienda La Virgen
33	529678-1	03/12/2025 12:57	Bacheo por Reconexion	Calle Trinidad Y Tobago	672	Fraccionamiento El Refugio
34	529835-1	03/12/2025 13:08	Bacheo por Reconexion	calle Quinta de los Huizaches	793	Quinta San Joaquin
35	528150-1	03/12/2025 13:10	Bacheo por Reconexion	Calle Oscar Arnulfo Romero	246 - LSMO	Emiliano Zapata III
36	529610-1	03/12/2025 13:12	Bacheo por Reconexion	Calle San Gabriel de la Dolorosa	307 - L26MC	Emiliano Zapata III
37	528350-1	03/12/2025 13:31	Bacheo por Reconexion	Calle Otumba	775	Rodriguez
38	4534485	04/12/2025 14:15	no no atendido por Comercializ	Calle Virgen de Guadalupe	265 - B	La Virgen
39	530885-1	04/12/2025 08:31	or corte de toma de agua por cli	Calle Rio Tempoal	501 - A	Villas De San Cayetano
40	532143-1	04/12/2025 08:34	or corte de toma de agua por cli	Calle Juan De La Barrera	1530	San Juan de Retana
41	531624-1	04/12/2025 08:35	or corte de toma de agua por cli	Calle Rosal	308	Los Fresnos
42	529924-1	04/12/2025 08:37	or corte de toma de agua por cli	Calle Bambu	3495	Bajada San Martin
43	531891-1	04/12/2025 08:43	or corte de toma de agua por cli	Calle Viñedos	364 - L57M14	Fraccionamiento Valle Verde
44	530915-1	04/12/2025 08:44	or corte de toma de agua por cli	Calle Juan De La Barrera	20 - B	A C 22 Oct San Juan
45	530925-1	04/12/2025 08:47	or corte de toma de agua por cli	Calle Juan De La Barrera	sn	A C 22 Oct San Juan
46	532254-1	04/12/2025 08:11	Bacheo por Cortes	Calle San Vicente Ferrer	293 - L15MA	Emiliano Zapata III
47	530930-1	04/12/2025 09:36	Bacheo por Cortes	Calle Principe Valiente	1634 - 2	Los Principes
48	530943-1	04/12/2025 09:46	Bacheo por Cortes	Calle Principe Alejandro	1982	Los Principes
49	4534080	04/12/2025 10:44	Bacheo por Cortes	Calle Revolucion Mexicana	1529	Fraccionamiento Flores Magón Norte
50	528466-2	04/12/2025 09:42	Bacheo por Medicion	Calle Plata	116 - 2 L11 MG2	Galaxia Real de Arandas
51	4533954	04/12/2025 09:42	Bacheo por Medicion	Plaza Del Convento	334	Fraccionamiento Las Plazas
52	526213-2	04/12/2025 09:48	Bacheo por Medicion	Calle San Sebastian	433	San Martin de Porres
53	529870-1	04/12/2025 10:15	Bacheo por Medicion	Calle Liebre Americana	1098 - L27 ME	Fraccionamiento Las Liebres
54	530236-1	04/12/2025 11:33	Bacheo por Medicion	Calle Jamaica	191	Valle del Sol
55	531283-1	04/12/2025 12:04	Bacheo por Medicion	Calle Rio Alhama	139 - A	Fraccionamiento Colinas del Rio
56	530030-1	04/12/2025 13:48	Bacheo por Reconexion	Calle Rio Alhama	139 - B	Fraccionamiento Colinas del Rio
57	531403-1	04/12/2025 13:51	Bacheo por Reconexion	Calle Circuito Isla de Los Pilaes	270	Residencial Horizontes
58	529078-1	04/12/2025 13:59	Bacheo por Reconexion	Avenida De las Aguilas	1432 - A	Colonia San Miguelito
59	531477-1	04/12/2025 14:00	Bacheo por Reconexion	Calle Circuito Reserva de Oro	120 - F	Fraccionamiento La Reserva
60	530831-1	04/12/2025 14:03	Bacheo por Reconexion	Calle Ignacio López Rayón	1262	Const Apatzingan 2 Semilla
61	530231-1	04/12/2025 14:04	Bacheo por Reconexion	Calle Rio De Los Gómez	308	Villas De San Cayetano
62	532110-1	04/12/2025 14:07	Bacheo por Reconexion	Av. Morelos	21	Morelos
63	528730-1	04/12/2025 14:14	Bacheo por Reconexion	Av. Guanajuato	773	Fraccionamiento Guanajuato
64	531415-1	04/12/2025 14:18	Bacheo por Reconexion	Calle Baratillo	189	Fraccionamiento Guanajuato
65	529706-1	04/12/2025 14:32	Bacheo por Reconexion	Calle Toronja	155	Fracc Del Bosque
66	531172-1	04/12/2025 14:35	Bacheo por Reconexion	Calle Circuito Reserva de Platino	102 - D	Fraccionamiento La Reserva
67	529708-1	04/12/2025 14:37	Bacheo por Reconexion	Calle Rio Tempoal	468 - B	Villas De San Cayetano

ING. OSWALDO CORONA AMADOR

JUNTA DE AGUA POTABLE, DRENAJE , ALCANTARILLADO Y SANEAMIENTO DEL MUNICIPIO DE
IRAPUATO

PERIODO: 01 DE DICIEMBRE DE 2025 AL 17
DE DICIEMBRE DE 2025

SERVICIO DE BACHEO EN DISTINTAS COLONIAS DE IRAPUATO

Contador	Folio	Fecha Operativa	Tipo Falta	Calle	Numero	Colonia
68	4536259	06/12/2025 13:19	no atendido por Comercializ	Calle Avenida Independencia	313	UCOPI
69	532573-1	05/12/2025 08:34	Bacheo por Cortes	Calle Yacatas	250	Brisas del Rio
70	532565-1	05/12/2025 08:49	Bacheo por Cortes	Paseo De Los Colonos	L18	24 de Diciembre
71	529666-1	05/12/2025 10:40	Bacheo por Medicion	Calle Rio Uxpanepa	501 - B	Villas De San Cayetano
72	4535543	05/12/2025 10:51	Bacheo por Medicion	Calle Rio Guanajuato	1690	Fraccionamiento La Pradera
73	527499-2	05/12/2025 12:02	Bacheo por Medicion	Av. Guillermo Albo Vivanco	173 - 2	Fraccionamiento Rancho Colón
74	529868-2	05/12/2025 12:37	Bacheo por Medicion	Circ. Oceano	221 - 1	Galaxia El Naranjal
75	529572-1	05/12/2025 12:41	Bacheo por Medicion	Calle Ruben Jaramillo	L09 - MG	Lucio Cabañas
76	524806-3	05/12/2025 12:46	Bacheo por Medicion	Andad Del Cipres	163 - L6M19	24 de Diciembre
77	529618-1	05/12/2025 12:52	Bacheo por Medicion	Calle Llana	185	Ganadera
78	529617-1	05/12/2025 12:56	Bacheo por Medicion	Calle Junio	285	8 De Junio
79	529564-2	05/12/2025 13:01	Bacheo por Medicion	Calle San Antonio	515	Fraccionamiento El Milagro
80	529760-1	05/12/2025 13:06	Bacheo por Medicion	Calle Heroe De Nacozari	983	Las Palomas
81	529805-3	05/12/2025 14:29	Bacheo por Medicion	Calle Pirul	730	Barrio Calz. Guadalupe
82	534460-1	05/12/2025 08:26	Bacheo por Reconexion	Calle Pasionarias	146 - PB	Fraccionamiento Valle Verde
83	529907-1	05/12/2025 10:56	Bacheo por Reconexion	Calle Tierra y Libertad	448 - L13MR	Emiliano Zapata III
84	529932-1	05/12/2025 10:58	Bacheo por Reconexion	Calle Avenida Independencia	336	UCOPI
85	530829-1	05/12/2025 11:07	Bacheo por Reconexion	Calle Matogroso	310 - L39M10	Las Americas
86	531456-1	05/12/2025 11:12	Bacheo por Reconexion	Av. Quinta de los Pinos	755 - A	Quinta San Joaquin
87	531181-1	05/12/2025 11:13	Bacheo por Reconexion	Calle Faisán	578	Primavera
88	531034-1	05/12/2025 11:24	Bacheo por Reconexion	Calle Leonardo Bravo	148	Miguel Hidalgo
89	532622-1	05/12/2025 11:27	Bacheo por Reconexion	Calle Emilio Carranza	820	Rodriguez
90	536164-1	08/12/2025 08:10	Bacheo por Cortes	Circ. Costas	272 - 1	Galaxia El Naranjal
91	536161-1	08/12/2025 08:14	Bacheo por Cortes	Circ. Estrella del Mar	398 - 1	Galaxia El Naranjal
92	536082-1	08/12/2025 09:13	Bacheo por Cortes	Calle Avenida Independencia	1882	Miguel Hidalgo
93	534240-1	08/12/2025 10:37	Bacheo por Medicion	Calle Angela Peralta	796	El Cantador
94	532828-1	08/12/2025 11:50	Bacheo por Medicion	Calle San Andres	397	San Martin de Porres
95	530147-2	08/12/2025 11:56	Bacheo por Medicion	Calle San Clemente	1385	San Martin de Porres
96	534242-1	08/12/2025 11:57	Bacheo por Medicion	Calle Circuito Isla de Los Pilares	654	Residencial Horizontes
97	530127-2	08/12/2025 12:00	Bacheo por Medicion	Calle Jacaranda	1239	Bajada San Martin
98	535868-1	08/12/2025 12:53	Bacheo por Medicion	Calle Principe Carlos	2471 - 2	Los Principes
99	533970-1	08/12/2025 10:50	Bacheo por Reconexion	calle Quinta de los Huizaches	793	Quinta San Joaquin
100	532329-1	08/12/2025 10:57	Bacheo por Reconexion	Calle Esmeralda	106	Fraccionamiento Arboledas
101	534066-1	08/12/2025 10:58	Bacheo por Reconexion	Calle Quintana Roo	307	Barrio de San José
102	534490-1	08/12/2025 11:05	Bacheo por Reconexion	Calle Fray Bernardino Alvarez	532 - L25 MI	Vasco de Quiroga
103	4538700	09/12/2025 15:10	no atendido por Comercializ	Calle Galeana	313	Barrio de Santiaguito
104	536172-1	09/12/2025 08:26	Bacheo por Cortes	Calle Tierra De Fuego	335	Las Americas
105	535203-1	09/12/2025 09:27	Bacheo por Cortes	Calle Rio Tehuantepec	1649	Fraccionamiento La Pradera
106	534270-1	09/12/2025 09:34	Bacheo por Cortes	Calle Porsche	248	24 de Abril
107	535440-1	09/12/2025 09:36	Bacheo por Cortes	Calle Revolucion Mexicana	1529	Fraccionamiento Flores Magón Norte
108	527465-2	09/12/2025 09:10	Bacheo por Medicion	Calle F. R. O. C.	668	Fraccionamiento Pipila
109	536000-1	09/12/2025 11:23	Bacheo por Reconexion	Calle Gumaro Amaro	148	Luis Alfonso González
110	536067-1	09/12/2025 11:28	Bacheo por Reconexion	Calle Rio De Los Gómez	437	Villas De San Cayetano
111	535448-1	09/12/2025 12:13	Bacheo por Reconexion	Calle Principe Pedro	2058 - P/BAJA	Los Principes
112	4538543	09/12/2025 12:55	Bacheo por Reconexion	Priv. Manuel Vega 3ra.	205	Los Arcos
113	538131-1	10/12/2025 08:23	Bacheo por Cortes	Calle San Gabriel de la Dolorosa	298 - L11 MD	Emiliano Zapata III
114	538118-1	10/12/2025 08:43	Bacheo por Cortes	Calle Oscar Arnulfo Romero	232 - L3MO	Emiliano Zapata III
115	538137-1	10/12/2025 08:44	Bacheo por Cortes	calle Plan de Ayala	306	Emiliano Zapata III
116	538119-1	10/12/2025 08:51	Bacheo por Cortes	Calle Eufemio Zapata	493 - L29-MT	Emiliano Zapata III
117	538116-1	10/12/2025 08:58	Bacheo por Cortes	Calle Tierra y Libertad	410	Emiliano Zapata III
118	537458-1	10/12/2025 10:18	Bacheo por Cortes	Blvd. Manuel Gómez Morin	3816 - L52 M04	Las Eras
119	537596-1	10/12/2025 10:21	Bacheo por Medicion	Calle Pedro Vargas Covarrubias	427	Primero de Mayo
120	535730-2	10/12/2025 10:32	Bacheo por Medicion	Calle Jalapa	120	Miguel Hidalgo
121	535711-2	10/12/2025 10:38	Bacheo por Medicion	Calle Chilpancingo	25	Miguel Hidalgo
122	536221-1	10/12/2025 11:03	Bacheo por Medicion	Calle Alameda de la Generosidad	311	Las Alamedas
123	531482-2	10/12/2025 11:25	Bacheo por Medicion	Av. Guanajuato	1185	El Refugio
124	535451-2	10/12/2025 11:48	Bacheo por Medicion	Calle Manuel M. Ponce	1019	Fraccionamiento Los Reyes
125	537909-1	10/12/2025 11:49	Bacheo por Medicion	Calle Adolfo Lopez Mateos	1457	Los Presidentes
126	537230-1	10/12/2025 14:01	Bacheo por Reconexion	Calle Abraham Gonzalez	582	San Gabriel
127	537898-1	10/12/2025 14:02	Bacheo por Reconexion	Calle Puerto De Tampico	222 - M-22	San Isidro
128	537135-1	10/12/2025 14:05	Bacheo por Reconexion	Calle Martin Diaz	4078	Fraccionamiento Cd Deportiva
129	536922-1	10/12/2025 14:06	Bacheo por Reconexion	Calle Celaya	17	Los Hoyos
130	535549-1	10/12/2025 14:24	Bacheo por Reconexion	Calle Abel Martinez	L-12 - M-O	Lucio Cabañas
131	535848-1	10/12/2025 14:29	Bacheo por Reconexion	Calle Huamantla	198 - B	Pueblito Lindo
132	532812-1	10/12/2025 14:32	Bacheo por Reconexion	Priv. Priv. Emiliano Zapata	287	Nueva Reforma Agraria
133	537156-1	10/12/2025 14:33	Bacheo por Reconexion	Circ. Camila	679 - 10	San Javier
134	534176-1	10/12/2025 14:35	Bacheo por Reconexion	Priv. Priv. Emiliano Zapata	124	Nueva Reforma Agraria

ING. OSWALDO CORONA AMADOR

JUNTA DE AGUA POTABLE, DRENAJE , ALCANTARILLADO Y SANEAMIENTO DEL MUNICIPIO DE
IRAPUATO

PERIODO: 01 DE DICIEMBRE DE 2025 AL 17
DE DICIEMBRE DE 2025

SERVICIO DE BACHEO EN DISTINTAS COLONIAS DE IRAPUATO

Cantidad	Folio	Fecha Reporte	Tipo Falla	Calle	Numero	Colonia
135	4539668	10/12/2025 14:37	Bacheo por Reconexion	Calle Eucalipto	377 - A	Bajada San Martin
136	540083-1	13/12/2025 10:14	Bacheo por Cortes	Calle Quinta de los Cedros	694 - B	Quinta San Joaquin
137	540059-1	13/12/2025 10:16	Bacheo por Cortes	Calle Quinta de los Perules	958 - B	Quinta San Joaquin
138	540072-1	13/12/2025 10:46	Bacheo por Cortes	Circ. Dominicos	358 - B	San Joaquin
139	540069-1	13/12/2025 10:50	Bacheo por Cortes	Calle Santo Domingo de Guzmán	228	San Joaquin
140	538656-1	11/12/2025 09:31	Bacheo por Medicion	Calle Frida Kahlo	275	Fonhapo
141	532431-2	11/12/2025 10:06	Bacheo por Medicion	Calle Vialidad Interior	126 - M-C	Fraccionamiento Esmeralda
142	538524-1	11/12/2025 10:44	Bacheo por Medicion	Calle Rafael Davalos	833	Fraccionamiento Insurgentes
143	539465-1	11/12/2025 11:32	Bacheo por Medicion	Av. Guillermo Albo Vivanco	239 - 7	Fraccionamiento Rancho Colón
144	533141-3	11/12/2025 12:30	Bacheo por Medicion	Calle Jose Lopez Lira	409	Campestre Hurtado
145	530142-2	11/12/2025 12:53	Bacheo por Medicion	Calle Observatorio	601	12 de Diciembre
146	536979-2	11/12/2025 13:30	Bacheo por Medicion	Av. Ejercito Nacional	1522	Fraccionamiento La Pradera
147	538577-1	11/12/2025 12:45	Bacheo por Reconexion	Calle División Del Norte	2388	3ra San Gabriel
148	538222-1	11/12/2025 12:47	Bacheo por Reconexion	Calle Adolfo Lopez Mateos	33 - C	Juárez
149	537387-1	11/12/2025 12:54	Bacheo por Reconexion	Calle Rio Mezquital	1375	Fraccionamiento La Pradera
150	538642-1	11/12/2025 12:56	Bacheo por Reconexion	Calle Principe Pedro	2058 - P/BAJA	Los Principes
151	537624-1	11/12/2025 12:59	Bacheo por Reconexion	Calle Cadillac	18	24 de Abril
152	537069-1	11/12/2025 13:01	Bacheo por Reconexion	Calle Tierra Fria	444 - 1	Tierra Nueva
153	537215-1	11/12/2025 13:02	Bacheo por Reconexion	Calle Tierra Fria	456 - 2	Tierra Nueva
154	537560-1	11/12/2025 13:03	Bacheo por Reconexion	Calle Héctor Manuel Uribe Baca	189 - 15C	Fraccionamiento Expofresas
155	537172-1	11/12/2025 13:04	Bacheo por Reconexion	Calle Guadalupe Sandovai	234	UCOPI
156	537311-1	11/12/2025 13:05	Bacheo por Reconexion	Calle Sarracenos	338 - A	Fraccionamiento Urbi Villa del Rey
157	537284-1	11/12/2025 13:06	Bacheo por Reconexion	Calle Guadalupe	589	Barrio de San Vicente
158	536986-1	11/12/2025 13:08	Bacheo por Reconexion	Calle Rio Uxpanepa	318 - A	Villas De San Cayetano
159	537621-1	11/12/2025 13:51	Bacheo por Reconexion	Calle Brisa del Bosque	864	Fraccionamiento Las Brisas
160	4541838	15/12/2025 13:01	eo no atendido por Comercializ	Calle Clavel	3674 - L23M57	Fraccionamiento Valle Verde
161	537048-1	15/12/2025 13:36	or corte de toma de agua por cli	Calle Principal del Arbol	289 A	Fraccionamiento Punto Verde
162	540055-1	15/12/2025 09:43	Bacheo por Cortes	Calle Santa Margarita	286	San Joaquin
163	540062-1	15/12/2025 09:44	Bacheo por Cortes	Calle Santa Leticia	286	San Joaquin
164	540066-1	15/12/2025 09:47	Bacheo por Cortes	Calle San Antonio de Padua	452	San Joaquin
165	4541557	15/12/2025 09:35	Bacheo por Medicion	Calle Angelicas	165	Fraccionamiento Valle Verde
166	4541823	15/12/2025 12:49	Bacheo por Medicion	Calle Camelia	161	El Refugio
167	538671-1	15/12/2025 14:13	Bacheo por Reconexion	Calle I. M. S. S.	1021	18 de Agosto
168	539604-1	15/12/2025 14:15	Bacheo por Reconexion	Calle Tierra y Libertad	410	Emiliano Zapata III
169	539363-1	15/12/2025 14:16	Bacheo por Reconexion	Calle P. Torres	178 - B	Fraccionamiento Urbi Villa del Rey
170	538559-1	15/12/2025 14:24	Bacheo por Reconexion	Calle Rio Fuerte	518 - A	Villas De San Cayetano
171	538388-1	15/12/2025 14:37	Bacheo por Reconexion	Calle Centroamerica	192	Las Americas
172	539671-1	15/12/2025 14:39	Bacheo por Reconexion	Calle Tierra De Fuego	335	Las Americas
173	538446-1	15/12/2025 14:40	Bacheo por Reconexion	Calle Dr. Liceaga	279 - 11	Barrio de la Salud
174	4542924	16/12/2025 12:58	eo no atendido por Comercializ	Calle Chicoasen	1376	Fraccionamiento Laboratorio CFE
175	4542753	16/12/2025 10:50	or corte de toma de agua por cli	Av. Av. Horizontes	613	Residencial Horizontes
176	4542758	16/12/2025 10:51	or corte de toma de agua por cli	Av. Av. Horizontes	sn	Residencial Horizontes
177	4542612	16/12/2025 09:00	Bacheo por Cortes	Calle Jamaica	1584	San Juan de Retana
178	540304-1	16/12/2025 09:03	Bacheo por Cortes	Calle Vialidad Interior	189 - M-8	Fraccionamiento Esmeralda
179	540301-1	16/12/2025 09:06	Bacheo por Cortes	Calle Vialidad Interior	123	Fraccionamiento Esmeralda
180	534286-2	16/12/2025 08:40	Bacheo por Medicion	Calle Palmira	184 - 2	Galaxia El Naranjal
181	532631-1	16/12/2025 09:01	Bacheo por Medicion	Calle Rafael Davalos	887	Fraccionamiento Insurgentes
182	537210-2	16/12/2025 09:04	Bacheo por Medicion	Calle Rio Tamuin	212 - B	Fraccionamiento Colinas del Rio
183	538699-2	16/12/2025 09:49	Bacheo por Medicion	Calle Joaquin Capilla	497	Fraccionamiento Casa Blanca
184	538171-2	16/12/2025 09:59	Bacheo por Medicion	Calle Alfonso Rincon Gallardo	3552	Fraccionamiento Cd Deportiva
185	4542808	16/12/2025 11:28	Bacheo por Medicion	Calle Condominio Alcatraz	276 - B	Hacienda las Flores
186	540653-1	16/12/2025 12:13	Bacheo por Medicion	Calle Santa Lucia	539	Santa Maria
187	533927-3	16/12/2025 12:21	Bacheo por Medicion	Calle Brisa del Bosque	864	Fraccionamiento Las Brisas
188	539638-1	16/12/2025 12:27	Bacheo por Medicion	Calle Rio Suchiate	350 - A	Villas De San Cayetano
189	539546-1	16/12/2025 13:04	Bacheo por Reconexion	Calle Paseo de la Serenidad	152	Villas de Irapuato
190	539640-1	16/12/2025 13:23	Bacheo por Reconexion	Calle Las Ceibas	133 - A	Fraccionamiento Los Encinos
191	540399-1	16/12/2025 13:28	Bacheo por Reconexion	Circ. Jacarandas pte	167 - 167	Quinta Jacarandas
192	540110-1	16/12/2025 13:29	Bacheo por Reconexion	Calle Guyana	220	Las Americas
193	539440-1	16/12/2025 13:32	Bacheo por Reconexion	Calle Rio Silao	2015	Fraccionamiento La Pradera
194	540104-1	16/12/2025 13:47	Bacheo por Reconexion	Calle Juan Alvarez	1603	Villas De San Cayetano IMUVII
195	542579-1	17/12/2025 13:14	or corte de toma de agua por cli	Calle Juan Escutia	586	Emiliano Zapata II
196	542582-1	17/12/2025 13:21	or corte de toma de agua por cli	Calle Vicente Guerrero	280	Emiliano Zapata II
197	542501-1	17/12/2025 13:42	or corte de toma de agua por cli	Calle Benito Juarez	sn	Lázaro Cárdenas
198	541034-1	17/12/2025 08:47	Bacheo por Cortes	Calle Fenix	49	Valle del Sol
199	4543523	17/12/2025 08:49	Bacheo por Cortes	Calle Vialidad Interior	189	Fraccionamiento Esmeralda
200	541033-1	17/12/2025 09:16	Bacheo por Cortes	Calle Austral	224	Valle del Sol
1	0004511777-2	17/11/2025 12:52	Bacheo por Medicion	Calle Francisco Cesar	16	Fraccionamiento Colón
2	0004514442-1	17/11/2025 12:55	Bacheo por Medicion	Calle Queretaro	40	Solidaridad Infonavit

ING. OSWALDO CORONA AMADOR

JUNTA DE AGUA POTABLE, DRENAJE, ALCANTARILLADO Y SANEAMIENTO DEL MUNICIPIO DE
IRAPUATO

PERIODO: 01 DE DICIEMBRE DE 2025 AL 17
DE DICIEMBRE DE 2025

SERVICIO DE BACHEO EN DISTINTAS COLONIAS DE IRAPUATO

Cantón	Folio	Fecha reporte	Tipo Faltas	Calle	Numero	Cuentas
3	0004511323-2	17/11/2025 13:13	Bacheo por Medicion	Calle Juan Escutia	786	Emiliano Zapata II
4	0004514205-1	17/11/2025 13:18	Bacheo por Medicion	Calle Camino Real	L26 - A	Ampliación Las Américas
5	0004515161-1	18/11/2025 10:29	Bacheo por Cortes	Calle Trinidad Y Tobago	672	Fraccionamiento El Refugio
6	0004511639-2	18/11/2025 10:44	Bacheo por Medicion	Av. San Pedro	711 - L6	Fraccionamiento San Pedro
7	0004508743-2	18/11/2025 10:48	Bacheo por Medicion	Priv. Santo Domingo	80	Las Eras
8	0004512793-1	18/11/2025 08:54	Bacheo por Reconexion	Calle Camino De Las Calandrias	351 - 12	Fraccionamiento Las Plazas
9	0004517550	18/11/2025 11:15	Bacheo por Reconexion	calle Paseo De La Meditacion	871	Villas de Irapuato
10	0004514499-1	18/11/2025 13:12	Bacheo por Reconexion	Calle Gustavo Diaz Ordaz	2039	Playa Azul
11	0004514134-1	18/11/2025 13:19	Bacheo por Reconexion	Calle Rio Papagayo	488 - A	Villas De San Cayetano
12	0004513162-1	18/11/2025 13:31	Bacheo por Reconexion	Calle Cafetales	746 - D	12 de Diciembre
13	0004514406-1	18/11/2025 13:40	Bacheo por Reconexion	Calle Cerro de la Sirena	155	Fraccionamiento Colón
14	0004512763-1	18/11/2025 13:57	Bacheo por Reconexion	Calle Jamaica	1291	La Lupita
15	0004512839-1	18/11/2025 14:05	Bacheo por Reconexion	Calle Calandria	2293	Primavera
16	0004513784-1	18/11/2025 14:07	Bacheo por Reconexion	calle Quinta de los Huizaches	402 - B	Quinta San Joaquin
17	0004512800-1	18/11/2025 14:14	Bacheo por Reconexion	Calle Palmira	184 - 1	Galaxia El Naranjal
18	0004512566-1	18/11/2025 14:16	Bacheo por Reconexion	Calle Juan Hidalgo	220	Fraccionamiento Quinta Libertad
19	0004514513-1	18/11/2025 14:21	Bacheo por Reconexion	Calle Juan Alvarez	1054	Const Apatzingan 2 Semilla
20	0004514281-1	18/11/2025 14:27	Bacheo por Reconexion	Calle Primo Verdad	858	Barrio de la Salud
21	0004516971-1	19/11/2025 08:35	Bacheo por corte de toma de ag	Calle San Gabriel de la Dolorosa	292	Emiliano Zapata III
22	0004516687-1	19/11/2025 08:37	Bacheo por corte de toma de ag	Calle Virgen de Fátima	sn	La Virgen
23	0004517216-1	19/11/2025 08:57	Bacheo por Cortes	Av. Del Carrizal	477	Haciendas Del Carrizal
24	0004517030-1	19/11/2025 09:50	Bacheo por Cortes	Av. De La Reforma	2018 - A	Fraccionamiento Cd Deportiva
25	0004512518-1	19/11/2025 10:01	Bacheo por Cortes	Calle Jamaica	1584	San Juan de Retana
26	0004517036-1	19/11/2025 11:24	Bacheo por Cortes	Calle Rodrigo De Bastidas	18	Fraccionamiento Colón
27	0004513816-2	19/11/2025 09:51	Bacheo por Medicion	Calle Rio Uxpanepa	319 - A	Villas De San Cayetano
28	0004508896-3	19/11/2025 10:14	Bacheo por Medicion	Calle Trebol	L 14 - M A	Progresiva del Jaral
29	0004511301-2	19/11/2025 10:23	Bacheo por Medicion	Calle Rio Bravo	1361	Fraccionamiento La Pradera
30	0004519016	19/11/2025 11:52	Bacheo por Medicion	Calle 8 De Mayo	905	Independencia
31	0004519077	19/11/2025 12:43	Bacheo por Medicion	Calle Avenida Independencia	313	UCOPI
32	0004514053-1	19/11/2025 08:17	Bacheo por Reconexion	Bivd. Mariano J. Garcia	1219	La Lupita
33	0004514463-1	19/11/2025 08:19	Bacheo por Reconexion	Calle Rio Armenia	367 - B	Villas De San Cayetano
34	0004514670-1	19/11/2025 08:22	Bacheo por Reconexion	Circ. Estrella del Mar	468 - 1	Galaxia El Naranjal
35	0004515442-1	19/11/2025 13:23	Bacheo por Reconexion	Calle Rio La Gavia	468 - A	Villas De San Cayetano
36	0004515315-1	19/11/2025 13:26	Bacheo por Reconexion	Calle San Miguel De Allende	171	Los Hoyos
37	0004516395-1	19/11/2025 13:29	Bacheo por Reconexion	Calle Circuito Crisantemo	217	Fraccionamiento Residencial Floresta
38	0004518511-1	20/11/2025 07:59	Bacheo por Cortes	Calle Sostenes Rocha	543	Barrio de Santa Anita
39	0004518555-1	20/11/2025 08:06	Bacheo por Cortes	Calle Manuel Doblado Nte.	37	Zona Centro
40	0004518513-1	20/11/2025 08:19	Bacheo por Cortes	Calle Sostenes Rocha	643	Barrio de Santa Anita
41	0004518561-1	20/11/2025 08:31	Bacheo por Cortes	Prolg Guerrero	2845	Fraccionamiento Las Plazas
42	0004518575-1	20/11/2025 08:32	Bacheo por Cortes	Av. De La Reforma	2143	Fraccionamiento Cd Deportiva
43	0004518593-1	20/11/2025 08:34	Bacheo por Cortes	Av. Paseo Solidaridad	13901	Ejido lo de Juárez
44	0004518614-1	20/11/2025 10:06	Bacheo por Cortes	Calle Leovigildo Islas	2650 - B	Fraccionamiento Carmelitas
45	0004518647-1	20/11/2025 16:47	Bacheo por Cortes	Calle San Gabriel de la Dolorosa	307 - L26MC	Emiliano Zapata III
46	0004518645-1	20/11/2025 16:56	Bacheo por Cortes	Calle Lic. Juan Antonio Martinez R.	368	Emiliano Zapata III
47	0004517587-1	20/11/2025 12:43	Bacheo por Medicion	Calle 8 De Mayo	905	Independencia
48	0004517587-2	20/11/2025 12:43	Bacheo por Medicion	Calle 8 De Mayo	905	Independencia
49	0004516567-1	20/11/2025 14:07	Bacheo por Medicion	Calle Dr. J. Jesus Zarate y Sanchez	779 - L12MD	Fraccionamiento Las Pérgolas
50	0004517916-1	20/11/2025 14:33	Bacheo por Medicion	Calle Limón	L8 - M20	Las Huertas 4ta Sección
51	0004516179-1	20/11/2025 10:56	Bacheo por Reconexion	Calle Rio De Los Gómez	385	Villas De San Cayetano
52	0004517896-1	20/11/2025 11:00	Bacheo por Reconexion	Calle Jose Ma. Coss	51	Constitución de Apatzingan
53	0004515770-1	20/11/2025 11:10	Bacheo por Reconexion	Calle Pedro Ascencio	271	Constitución de Apatzingan
54	0004516467-1	20/11/2025 12:00	Bacheo por Reconexion	Calle Ejercito Zapatista	126 - L05MC	Caudillo del Sur
55	0004520105-1	20/11/2025 12:19	Bacheo por Reconexion	Calle Guadalupe	1622	Miguel Hidaigo
56	0004520018-1	20/11/2025 12:21	Bacheo por Reconexion	Calle Junipero Serra	112	Fraccionamiento Las Misiones
57	0004516658-1	20/11/2025 12:30	Bacheo por Reconexion	Calle Margarita	208	Campestre las Flores
58	0004515321-1	20/11/2025 13:00	Bacheo por Reconexion	Andad Tlaxcala	1257 - 3	Solidaridad Infonavit
59	0004520840	20/11/2025 15:41	Bacheo por Reconexion	Av. Guillermo Albo Vivanco	240 - 10	Fraccionamiento Rancho Colón
60	0004515310-1	21/11/2025 14:14	Bacheo por corte de toma de ag	Calle Rey Alfonso XIII	414	Fraccionamiento Los Reyes
61	0004517780-1	21/11/2025 14:28	Bacheo por corte de toma de ag	Calle Rio Aguanaval	370 B	Villas De San Cayetano
62	0004517634-1	21/11/2025 14:30	Bacheo por corte de toma de ag	Calle Principal del Arbol	289 A	Fraccionamiento Punto Verde
63	0004518745-1	21/11/2025 15:32	Bacheo por corte de toma de ag	Calle Benedicto XVI	567	Emiliano Zapata III
64	0004518744-1	21/11/2025 15:33	Bacheo por corte de toma de ag	Calle Benedicto XVI	5	Emiliano Zapata III
65	0004518746-1	21/11/2025 15:34	Bacheo por corte de toma de ag	Calle Benedicto XVI	4	Emiliano Zapata III
66	0004518727-1	21/11/2025 15:36	Bacheo por corte de toma de ag	Calle Eufemio Zapata	sn	Emiliano Zapata III
67	0004516682-1	21/11/2025 15:39	Bacheo por corte de toma de ag	Calle Villa de la Rosa	sn	Fraccionamiento Villareal
68	0004516682-2	21/11/2025 15:39	Bacheo por corte de toma de ag	Calle Villa de la Rosa	sn	Fraccionamiento Villareal
69	0004516682-3	21/11/2025 15:39	Bacheo por corte de toma de ag	Calle Villa de la Rosa	sn	Fraccionamiento Villareal
70	0004516050-1	21/11/2025 15:40	Bacheo por corte de toma de ag	Av. Ignacio Garcia Tellez	sn	Fraccionamiento Colón

ING. OSWALDO CORONA AMADOR

JUNTA DE AGUA POTABLE, DRENAJE, ALCANTARILLADO Y SANEAMIENTO DEL MUNICIPIO DE
IRAPUATO

PERIODO: 01 DE DICIEMBRE DE 2025 AL 17
DE DICIEMBRE DE 2025

SERVICIO DE BACHEO EN DISTINTAS COLONIAS DE IRAPUATO

Cantidad	Folio	Fecha Reporte	Tipo Falta	Calle	Numero	Colonia
71	0004518002-1	21/11/2025 16:01	Bacheo por corte de toma de aq	Calle Lic. Juan Antonio Martinez R.	453	Emiliano Zapata III
72	0004519132-1	21/11/2025 09:40	Bacheo por Medicion	Av. Aranzazu	368	Rincon de los Arcos
73	0004516303-2	21/11/2025 10:10	Bacheo por Medicion	Calle Ocampo	365	Barrio de San Miguel
74	0004519145-1	21/11/2025 10:26	Bacheo por Medicion	Cerr. Jaime Carrillo	1445	Fraccionamiento Renovación
75	0004516030-2	21/11/2025 10:37	Bacheo por Medicion	Av. Paseo De La Jornada	153	Fraccionamiento Las Trojes
76	0004507902-4	21/11/2025 12:26	Bacheo por Medicion	Calle Legaria	936	12 de Diciembre
77	0004517052-2	21/11/2025 13:36	Bacheo por Medicion	Calle Av. Rio Guanajuato	652 - A	Villas De San Cayetano
78	0004517460-2	21/11/2025 13:44	Bacheo por Medicion	Calle Limón	1125	Irapuato
79	0004517500-1	21/11/2025 11:59	Bacheo por Reconexion	Calle Trigo Dorado 1	148 - 4	Tierra Nueva
80	0004518336-1	21/11/2025 12:46	Bacheo por Reconexion	Calle Jiquilpan	329	Brisas del Rio
81	0004517294-1	21/11/2025 12:54	Bacheo por Reconexion	Calle Bolivar	580	Independencia
82	0004517856-1	21/11/2025 13:00	Bacheo por Reconexion	Calle Galapagos	215	Fraccionamiento Las Palmas
83	0004519320-1	21/11/2025 13:17	Bacheo por Reconexion	Calle Francisco Villa	168	Nueva Reforma Agraria
84	0004519072-1	21/11/2025 13:19	Bacheo por Reconexion	Calle San Clemente	1365	San Martin de Porres
85	0004517619-1	21/11/2025 14:16	Bacheo por Reconexion	Avenida De las Aguilas	620	San Miguelito Infonavit
86	0004517542-1	21/11/2025 14:39	Bacheo por Reconexion	Av. Gran Canaria	826 - A	Fraccionamiento Urbi Villa del Rey
87	0004510416-1	21/11/2025 14:58	Bacheo por Reconexion	Calle Jesús Gómez	103	Fraccionamiento Cd Deportiva
88	0004523612	24/11/2025 14:38	Bacheo no atendido por Comer.	Calle 18 De Marzo	153 - B	Lázaro Cárdenas
89	0004521161-1	24/11/2025 09:13	Bacheo por corte de toma de aq	Calle Loreto	987	12 de Diciembre
90	0004520816-1	24/11/2025 09:25	Bacheo por corte de toma de aq	Calle Centroamerica	L-25 - M-13	Las Americas
91	0004521739-1	24/11/2025 08:32	Bacheo por Cortes	Calle Principe Carlo Magno	1713	Santa María
92	0004518579-1	24/11/2025 08:46	Bacheo por Cortes	Av. Mariano Abasolo	908	Miguel Hidalgo
93	0004517179-1	24/11/2025 10:32	Bacheo por Cortes	Calle Genovevo de la O	461	Emiliano Zapata III
94	0004523184	24/11/2025 10:32	Bacheo por Cortes	Calle Tomatlan	2224	La Lupita
95	0004515424-2	24/11/2025 10:22	Bacheo por Medicion	Calle Villa Rosita	89	El Refugio
96	0004517525-2	24/11/2025 11:23	Bacheo por Medicion	Calle Rio Acafoneta	1570	Fraccionamiento La Pradera
97	0004519070-1	24/11/2025 12:48	Bacheo por Reconexion	Calle Diego Rivera	110	Fonhapo
98	0004520384-1	24/11/2025 13:01	Bacheo por Reconexion	Calle Sostenes Rocha	643	Barrio de Santa Anita
99	0004520368-1	24/11/2025 13:02	Bacheo por Reconexion	Calle Sostenes Rocha	543	Barrio de Santa Anita
100	0004520842-1	24/11/2025 13:02	Bacheo por Reconexion	Calle Manuel Doblado Nte.	37	Zona Centro
101	0004520019-1	24/11/2025 13:04	Bacheo por Reconexion	Calle Rio Angulo	386	Villas De San Cayetano
102	0004519178-1	24/11/2025 13:08	Bacheo por Reconexion	Calle 5 de Diciembre	448	Emiliano Zapata III
103	0004518939-1	24/11/2025 13:14	Bacheo por Reconexion	Calle Tabachin	361	Fraccionamiento Balcones de Floresta
104	0004523384	24/11/2025 13:16	Bacheo por Reconexion	Calle Lucha Social	235	UCOPI
105	0004520014-1	24/11/2025 13:52	Bacheo por Reconexion	Calle Virgen de Guadalupe	265 - A	La Virgen
106	0004521606-1	24/11/2025 14:52	Bacheo por Reconexion	Calle Narciso	303	Fraccionamiento Residencial Floresta
107	0004525155	25/11/2025 15:21	Bacheo no atendido por Comer.	Circ. Jesuitas	330	San Joaquin
108	0004522202-1	25/11/2025 11:09	Bacheo por corte de toma de aq	Priv. Bejuco	10	Los Alamos
109	0004522195-1	25/11/2025 11:11	Bacheo por corte de toma de aq	Av. De Los Insurgentes	13	Los Alamos
110	0004522519-1	25/11/2025 11:14	Bacheo por corte de toma de aq	Calle Granadillo	1136 -1	Los Alamos
111	0004521979-1	25/11/2025 15:37	Bacheo por corte de toma de aq	Calle Malinalco	sn	Los Alamos
112	0004521872-1	25/11/2025 08:50	Bacheo por Cortes	Calle Andes	303	Las Americas
113	0004521653-1	25/11/2025 09:15	Bacheo por Medicion	Calle Fernando Montes De Oca	1275	A C 22 Oct San Juan
114	0004519265-2	25/11/2025 09:18	Bacheo por Medicion	Calle Puebia	29	Solidaridad Infonavit
115	0004516621-6	25/11/2025 09:24	Bacheo por Medicion	Calle Adolfo Lopez Mateos	1457	Los Presidentes
116	0004518758-3	25/11/2025 09:26	Bacheo por Medicion	Calle Principe Felipe	2541	Los Principes
117	0004519078-1	25/11/2025 10:02	Bacheo por Medicion	Priv. Privada Adolfo Lopez Mateos	31 - D-2	Juárez
118	0004516644-2	25/11/2025 10:08	Bacheo por Medicion	Calle Roberto Rodriguez	1416 - 8	Las Eras
119	0004520224-1	25/11/2025 10:26	Bacheo por Medicion	Bldv. Arandas	685	Fraccionamiento Las Plazas
120	0004520053-1	25/11/2025 10:11	Bacheo por Reconexion	Calle Guadalajara	1718	Miguel Hidalgo
121	0004521636-1	25/11/2025 10:12	Bacheo por Reconexion	Calle Valerio Trujano	95	Miguel Hidalgo
122	0004520331-1	25/11/2025 10:19	Bacheo por Reconexion	Priv. Priv. Emiliano Zapata	243	Nueva Reforma Agraria
123	0004521122-1	25/11/2025 10:24	Bacheo por Reconexion	Circ. Jacarandas Oriente	346	Quinta Jacarandas
124	0004520458-1	25/11/2025 10:59	Bacheo por Reconexion	Calle Santa Ana	1916	Santa María
125	0004521668-1	25/11/2025 11:07	Bacheo por Reconexion	Calle Roberto Rodriguez	471	Las Eras
126	0004521214-1	25/11/2025 11:20	Bacheo por Reconexion	Av. De La Reforma	2018 - A	Fraccionamiento Cd Deportiva
127	0004520115-1	25/11/2025 11:22	Bacheo por Reconexion	Av. España	1783	U H Bernardo Cobos
128	0004521119-1	25/11/2025 11:22	Bacheo por Reconexion	Av. Paseo Solidaridad	13901	Ejido lo de Juárez
129	0004521558-1	25/11/2025 12:09	Bacheo por Reconexion	Calle Del Tallo	158 - F - 201	Fraccionamiento Valle de las Flores
130	0004520356-1	25/11/2025 12:15	Bacheo por Reconexion	Prolg Avenida Hacienda la Virgen	1757 - B	Villa Madrid
131	0004521590-1	25/11/2025 12:17	Bacheo por Reconexion	Calle Tabachin	391	Fraccionamiento Balcones de Floresta
132	0004519980-1	25/11/2025 13:45	Bacheo por Reconexion	Calle Francisco Villa	39	Nueva Reforma Agraria
133	0004521251-1	25/11/2025 14:45	Bacheo por Reconexion	Cazda Insurgentes	379	Fraccionamiento Pipila
134	0004521528-1	25/11/2025 15:11	Bacheo por Reconexion	Calle Monte Parnaso	509	El Cantador
135	0004521907-1	25/11/2025 16:17	Bacheo por Reconexion	Calle Eduardo Molina	714	Playa Azul
136	0004524585-1	26/11/2025 08:42	Bacheo por Cortes	Calle Rio Silao	2015	Fraccionamiento La Pradera
137	0004524587-1	26/11/2025 08:44	Bacheo por Cortes	Calle Rio Grande	1378	Fraccionamiento La Pradera
138	0004524586-1	26/11/2025 08:47	Bacheo por Cortes	Calle Rio Missouri	1653	Fraccionamiento La Pradera

ING. OSWALDO CORONA AMADOR

JUNTA DE AGUA POTABLE, DRENAJE , ALCANTARILLADO Y SANEAMIENTO DEL MUNICIPIO DE
IRAPUATO

PERIODO: 01 DE DICIEMBRE DE 2025 AL 17
DE DICIEMBRE DE 2025

SERVICIO DE BACHEO EN DISTINTAS COLONIAS DE IRAPUATO

Cantidad	Código	Fecha Reporte	Tipo Falla	Calle	Número	Colonia
139	0004524576-1	26/11/2025 09:00	Bacheo por Cortes	Calle Rio Tamesis	1459	Fraccionamiento La Pradera
140	0004524574-1	26/11/2025 09:40	Bacheo por Cortes	Calle Cumbres	116 - A	Las Reynas
141	0004523145-1	26/11/2025 09:43	Bacheo por Cortes	Calle Gustavo Diaz Ordaz	2362	Playa Azul
142	0004524684-1	26/11/2025 09:46	Bacheo por Cortes	Calle Circuito Isla de Los Pilares	270	Residencial Horizontes
143	0004524681-1	26/11/2025 09:52	Bacheo por Cortes	Calle Islas Canarias	139	Residencial Horizontes
144	0004526063	26/11/2025 12:12	Bacheo por Cortes	Andad La troje	118 - B	Fraccionamiento Urbi Villa del Rey
145	0004524566-1	26/11/2025 16:04	Bacheo por Cortes	Calle Topacio	209	Fraccionamiento Arboledas
146	0004524564-1	26/11/2025 17:33	Bacheo por Cortes	Calle Esmeralda	106	Fraccionamiento Arboledas
147	0004524561-1	26/11/2025 17:52	Bacheo por Cortes	Calle Granate	205	Fraccionamiento Arboledas
148	0004517816-2	26/11/2025 08:45	Bacheo por Medicion	Calle Colombia	480 - A	La Hacienda Infonavit
149	0004519995-2	26/11/2025 09:31	Bacheo por Medicion	Calle Francisco Villa	39	Nueva Reforma Agraria
150	0004517675-1	26/11/2025 10:23	Bacheo por Medicion	Calle 8 De Octubre	L15 - ME	Che Guevara
151	0004527314	27/11/2025 12:48	Bacheo no atendido por Comercializacion	Calle Latinoamerica	321 - L37M26	Las Americas
152	0004525136-1	27/11/2025 09:51	Bacheo por Cortes	Calle Dr. Liceaga	279 - 11	Barrio de la Salud
153	0004521486-1	27/11/2025 09:58	Bacheo por Cortes	Calle San Antonio	496	Fraccionamiento El Milagro
154	0004525007-1	27/11/2025 10:25	Bacheo por Cortes	Calle Ámbar	129 - 2	Galaxia Real de Arandas
155	0004527122	27/11/2025 09:28	Bacheo por Medicion	Calle Margarita	113 - L06 M01	Campestre las Flores
156	0004524844-1	27/11/2025 11:36	Bacheo por Medicion	Circ. Jacarandas Oriente	346	Quinta Jacarandas
157	0004520200-2	27/11/2025 12:03	Bacheo por Medicion	Prolg Revolucion	1099	Plan Guanajuato
158	0004523673-1	27/11/2025 12:07	Bacheo por Medicion	Calle Nuez de Areca	453	Fraccionamiento Nogalia
159	0004521503-2	27/11/2025 12:17	Bacheo por Medicion	Av. Guanajuato	656	Barrio Calz. Guadalupe
160	0004520325-2	27/11/2025 12:21	Bacheo por Medicion	Calle Aguacate	1335 - esq	Irapuato
161	0004519147-2	27/11/2025 12:27	Bacheo por Medicion	Calle I. M. S. S.	1005	18 de Agosto
162	0004521413-2	27/11/2025 12:30	Bacheo por Medicion	Calle Indeco	557	18 de Agosto
163	0004521594-2	27/11/2025 12:34	Bacheo por Medicion	Calle I. M. S. S.	1058 - B	18 de Agosto
164	0004523220-1	27/11/2025 10:47	Bacheo por Reconexion	Calle Tlaxcala	40	Fraccionamiento El Cóbano
165	0004523615-1	27/11/2025 10:49	Bacheo por Reconexion	Calle De La Hoja	164	Fraccionamiento Los Agaves
166	0004523056-1	27/11/2025 10:56	Bacheo por Reconexion	Calle Galarde	154 - A	Fraccionamiento Urbi Villa del Rey
167	0004523180-1	27/11/2025 10:58	Bacheo por Reconexion	Calle Genovevo de la O	461	Emiliano Zapata III
168	0004525119-1	27/11/2025 11:11	Bacheo por Reconexion	Calle Matias Enriquez	895	Las Ladrilleras
169	0004525006-1	27/11/2025 11:15	Bacheo por Reconexion	Calle Democracia	141	UCOPI
170	0004524978-1	27/11/2025 12:04	Bacheo por Reconexion	Calle Niños Heroes	270	Barrio de Santa Julia
171	0004523661-1	27/11/2025 12:06	Bacheo por Reconexion	Calle Constitucionalistas	172 - L11MK	Const Apatzingan 2 Semilla
172	0004523310-1	27/11/2025 12:08	Bacheo por Reconexion	Calle Rio Sabinas	2491	Villas De San Cayetano IMUVII
173	0004523349-1	27/11/2025 12:13	Bacheo por Reconexion	Calle Manchester	265	Fraccionamiento La Estancia
174	0004524777-1	27/11/2025 12:42	Bacheo por Reconexion	Calle Bolata	L30 M12	Las Huertas 1ra Sección
175	0004523256-1	27/11/2025 12:43	Bacheo por Reconexion	Calle Trigales	390 - Esq	Fraccionamiento Valle Verde
176	0004523457-1	27/11/2025 13:30	Bacheo por Reconexion	Calle División Del Norte	105	3ra San Gabriel
177	0004525719-1	28/11/2025 07:52	Bacheo por corte de toma de agua	Calle Ruiseñor	sn3	Primavera
178	0004527886-1	29/11/2025 10:06	Bacheo por Cortes	Calle Pasionarias	153	Fraccionamiento Valle Verde
179	0004527884-1	29/11/2025 10:09	Bacheo por Cortes	Calle Agaves	420	Fraccionamiento Valle Verde
180	0004528002-1	29/11/2025 10:16	Bacheo por Cortes	Calle Caracol	10 - 1	Galaxia El Naranjal
181	0004523422-2	28/11/2025 08:55	Bacheo por Medicion	Calle Paseo del Vergel	383	Fraccionamiento Residencial Floresta
182	0004523161-2	28/11/2025 09:42	Bacheo por Medicion	Calle Jamaica	73	Valle del Sol
183	0004521271-2	28/11/2025 10:49	Bacheo por Medicion	Av. C. F. E.	2554 - Loc 6	Fraccionamiento Laboratorio CFE
184	0004525921-1	28/11/2025 10:55	Bacheo por Medicion	Calle Colombia	486 - A	La Hacienda Infonavit
185	0004524821-1	28/11/2025 11:05	Bacheo por Medicion	Calle Campestre Del Valle	SN	Fraccionamiento Jardines del Valle
186	0004523367-2	28/11/2025 11:11	Bacheo por Medicion	Calle Francisco Flores Ornelas	625	Fovissste
187	0004526941-1	28/11/2025 13:16	Bacheo por Medicion	Calle División Del Norte	186	3ra San Gabriel
188	0004524781-2	28/11/2025 15:25	Bacheo por Medicion	Calle Gavilan	225 - A	Colonia San Miguelito
189	0004525960-1	28/11/2025 10:37	Bacheo por Reconexion	Calle Teran	555 - 2	Zona Centro
190	0004526175-1	28/11/2025 11:06	Bacheo por Reconexion	Calle Benito Juarez	298	Fraccionamiento Las Delicias
191	0004525074-1	28/11/2025 11:09	Bacheo por Reconexion	Calle Niños Heroes	L-04 - M-H	Luis Alonso González
192	0004526601-1	28/11/2025 11:11	Bacheo por Reconexion	Calle Paso De La Muerte	2610 - B	Fraccionamiento Carmelitas
193	0004526200-1	28/11/2025 11:12	Bacheo por Reconexion	Calle Naranjo	647	Barrio Calz. Guadalupe
194	0004526947-1	28/11/2025 11:13	Bacheo por Reconexion	Calle Francisco J. Mujica	604 - 36540	Lázaro Cárdenas
195	0004526026-1	28/11/2025 11:42	Bacheo por Reconexion	Calle 20 De Noviembre	150	Barrio de San Vicente
196	0004525000-1	28/11/2025 12:48	Bacheo por Reconexion	Calle Rio San Francisco	1323	Fraccionamiento La Pradera
197	0004525084-1	28/11/2025 12:50	Bacheo por Reconexion	Calle Santa Margarita	123	Las Eras
198	0004524793-1	28/11/2025 12:51	Bacheo por Reconexion	Calle Electricistas	498	Fraccionamiento Benito Juarez Infonavi
199	0004526021-1	28/11/2025 12:54	Bacheo por Reconexion	Calle Rio Tamesis	1459	Fraccionamiento La Pradera
200	0004524750-1	28/11/2025 13:56	Bacheo por Reconexion	Calle Zarzales	885	Santa Sofia



CONSTRUCCIÓN
ING. OSWALDO CORONA AMADOR

Nombre: ING. OSWALDO CORONA AMADOR
Calle y No: BLVD. ARANDAS NUMERO EXTERIOR 48, INTERIOR B,
Colonia: CAMINO REAL DE LO DE JUAREZ
Ciudad y C.P.: IRAPUATO, GTO. CP. 38626

JUNTA DE AGUA POTABLE, DRENAJE, ALCANTARILLADO Y
SANEAMIENTO DEL MUNICIPIO DE IRAPUATO, GTO.

REHABILITACIÓN DE REDES DE AGUA POTABLE PARA LA ZONA
DE VILLAS DE IRAPUATO (1ERA ETAPA)

ubicado:
IRAPUATO, GTO.

Reporte Fotográfico.

OCTAVO AVANCE

Fecha de Presentación:

23 DE DICIEMBRE DE 2025

Periodo :

01 DE DICIEMBRE DE 2025 AL 15 DE
DICIEMBRE DE 2025



ING. OSWALDO CORONA AMADOR

Contratista

C.P. MARIA FONSECA HERNANDEZ

Directora del Area de Recaudación JAPAMI



CONSTRUCCIÓN

ING. OSWALDO CORONA AMADOR

Nombre: ING. OSWALDO CORONA AMADOR
Calle y No: BLVD. ARANDAS NUMERO EXTERIOR 48, INTERIOR B,
Colonia: CAMINO REAL DE LO DE JUAREZ
Ciudad y C.P.: IRAPUATO, GTO. CP. 36626

JUNTA DE AGUA POTABLE, DRENAJE, ALCANTARILLADO Y
SANEAMIENTO DEL MUNICIPIO DE IRAPUATO, GTO.

REHABILITACIÓN DE REDES DE AGUA POTABLE PARA LA ZONA
DE VILLAS DE IRAPUATO (1ERA ETAPA)

ubicado:
IRAPUATO, GTO.

Reporte Fotográfico.

OCTAVO AVANCE

Fecha de Presentación:

23 DE DICIEMBRE DE 2025

Periodo :

01 DE DICIEMBRE DE 2025 AL 15 DE
DICIEMBRE DE 2025



ING. OSWALDO CORONA AMADOR

Contratista

C.P. MARIA FONSECA HERNANDEZ

Directora del Area de Recaudación JAPAMI



ING. OSWALDO CORONA AMADOR

Nombre: ING. OSWALDO CORONA AMADOR
Calle y No: BLVD. ARANDAS NUMERO EXTERIOR 48, INTERIOR B,
Colonia: CAMINO REAL DE LO DE JUAREZ
Ciudad y C.P.: IRAPUATO, GTO. CP. 36626

JUNTA DE AGUA POTABLE, DRENAJE, ALCANTARILLADO Y
SANEAMIENTO DEL MUNICIPIO DE IRAPUATO, GTO.

REHABILITACIÓN DE REDES DE AGUA POTABLE PARA LA ZONA
DE VILLAS DE IRAPUATO (1ERA ETAPA)
ubicado:
IRAPUATO, GTO.

Reporte Fotográfico.

OCTAVO AVANCE

Fecha de Presentación:

23 DE DICIEMBRE DE 2025

Periodo :

01 DE DICIEMBRE DE 2025 AL 15 DE
DICIEMBRE DE 2025



3 de 3



ING. OSWALDO CORONA AMADOR

Contratista

C.P. MARÍA FONSECA HERNÁNDEZ

Directora del Área de Recaudación JAPAMI